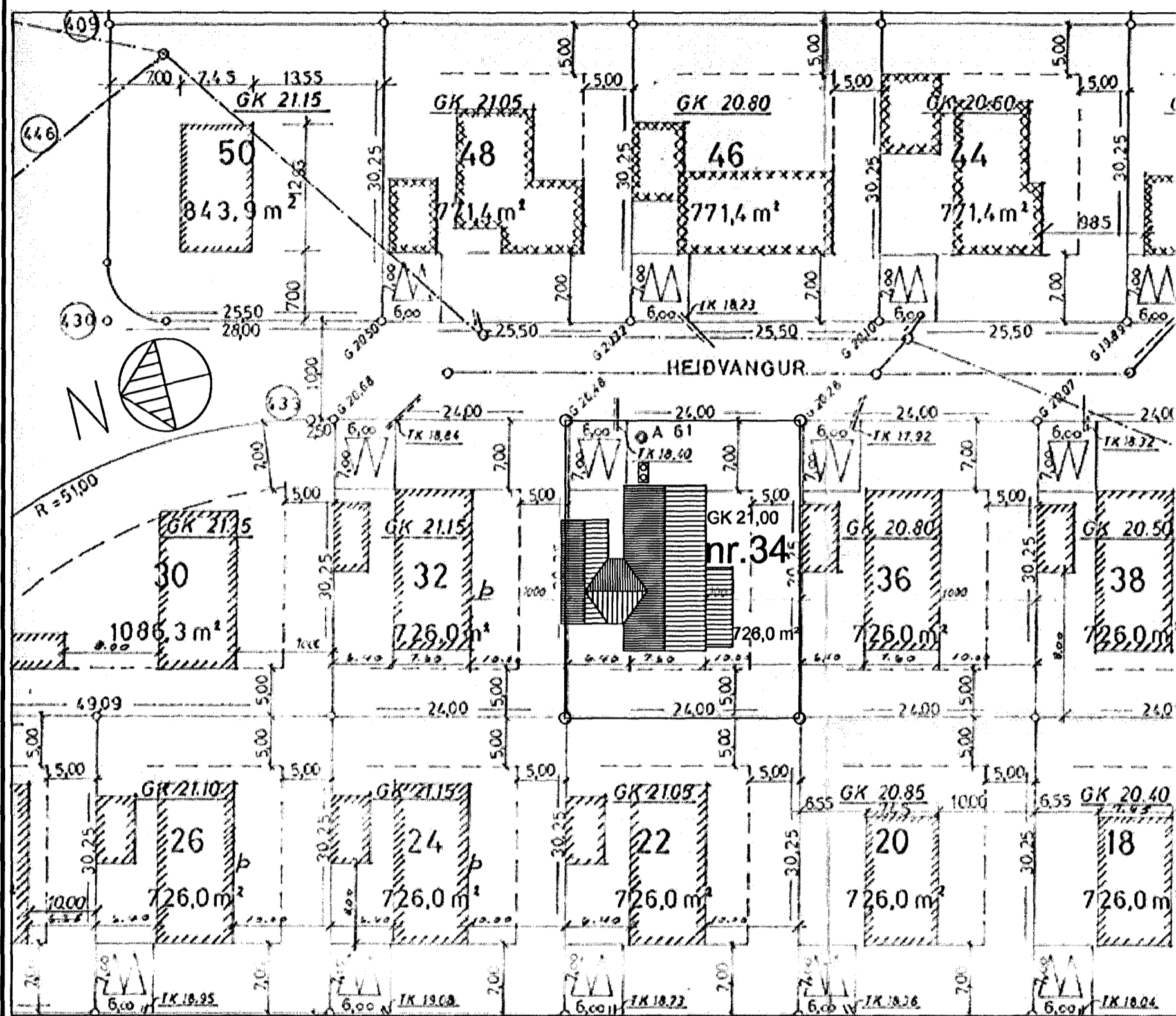
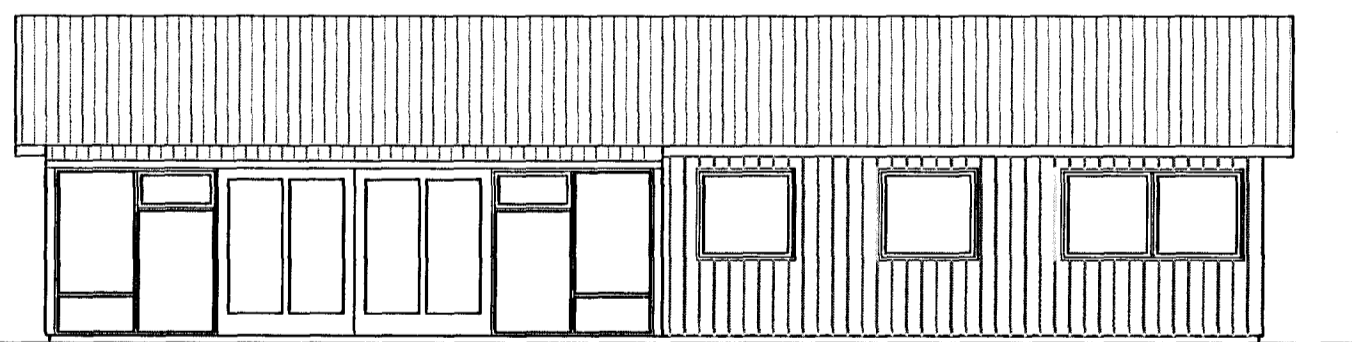


Afstöðumynd mkv 1:500

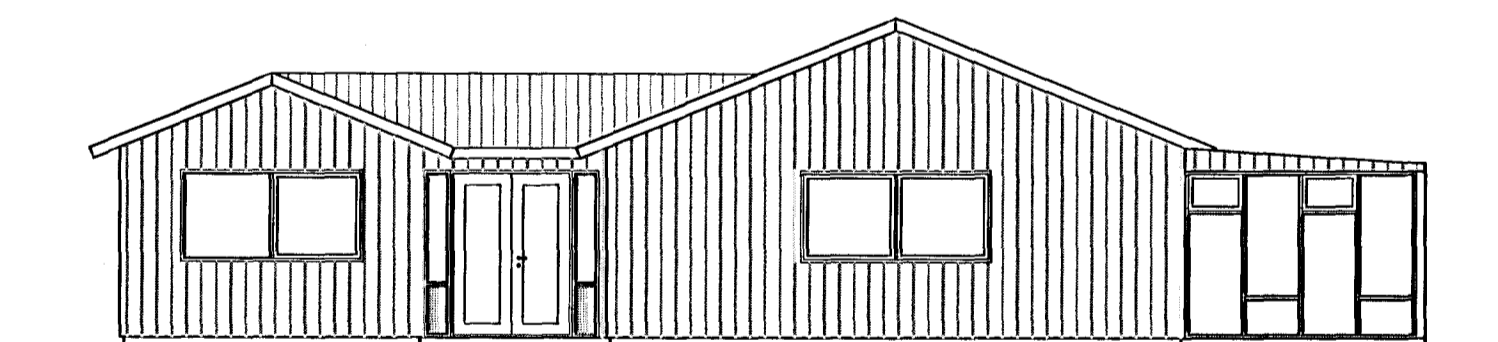


Samykkt þann
10 JUN 2009
Byggingarfulltrúi í Hafnarvíði
Fh. Sigurður Steinar Jónsson

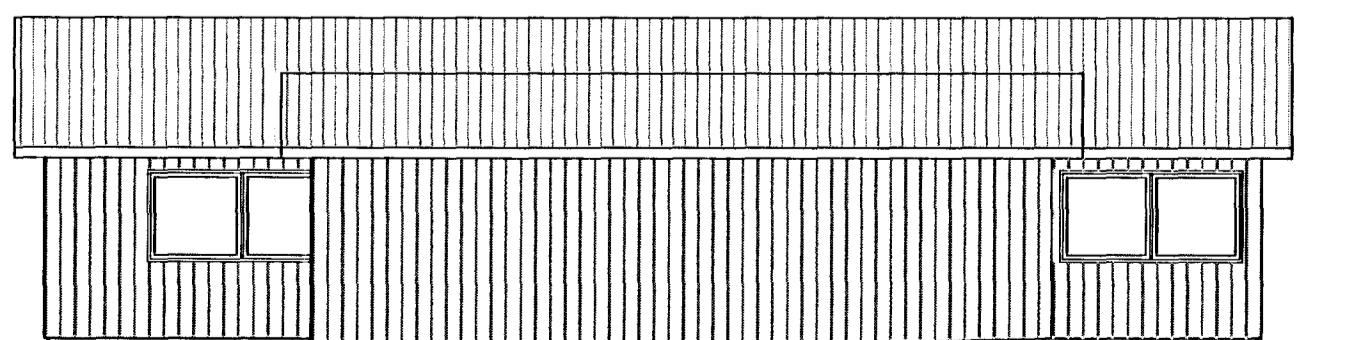
Skráningartafla: Heiðvangur 34					Skrásetjari: Trausti Valur Traustason												
Landnúmer: 120760					Kennitala: 160783-5249												
Matshlutanúmer: 01					Útgáfa: 4.01t Dags: 5.6.2009												
Uppskipting og lýsing					Stærðir												
D0 Lokun	D1 Rými hæð-röð	D2 Notkun textil	D3 Höfuð-flokkun	D4 Eignar-hald	D5 Botnflötur m²	D6M Miðflötur m²	D8 Stigar m²	D7 Op m²	D8 Brúttóflötur m²	D9 Brúttóflötur sh < 1,8	D10a Salarhæð min	D10b Salarhæð max	D11 Brúttó rúmmál m³	D12 Nettóflötur m²	D16 Birt flatarmál m²	Reknilata skiptarúmmáls	D17 Skipta-rúmmál m³
Matshluti					374,5	0,0	0,0	0,0	200,0	0,0			679,7	185,0	200,0	499,500	
Botn					40,0												
A 01 1. hæð íbúð					374,5	0,0	0,0	0,0	200,0	0,0			679,7	185,0	200,0	499,500	
A 0101 Þakrymi					177,2												
A 0102 Bilgeymsla					174,5												
A 0103 Bilgeymsla					22,8												
Athugasemdir																	
Samelgnir sumra																	
Eignarhald					Skiptarúmmál												
Eignar-hald	Notkun textil	Birt flatarmál m²	Séreign m²	Séreign og sameign m²													
0101	Íbúð	177,2	448,040	448,040													
0103	Bilgeymsla	22,8	53,460	53,460													
Alls					200,0	499,500	499,500										



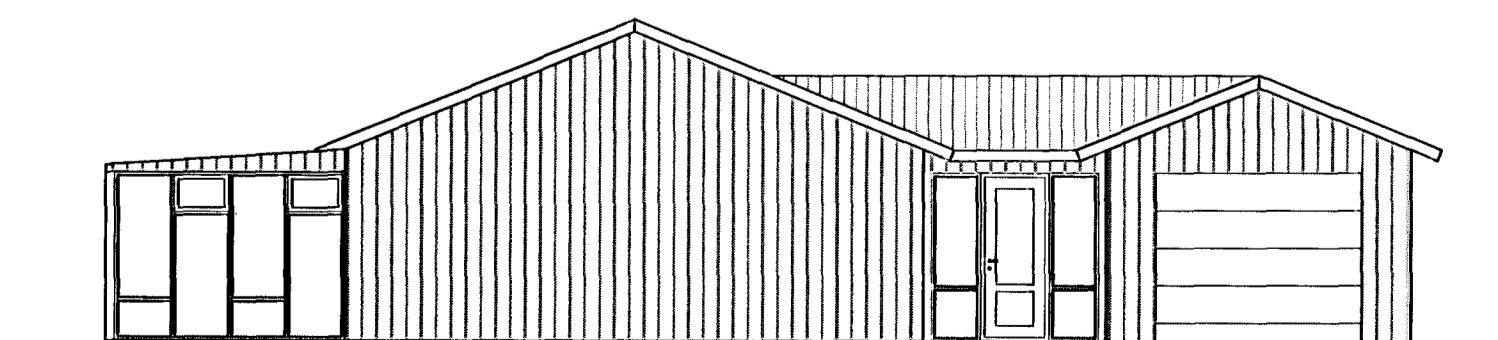
Útlit Suður



Útlit Vestur



Útlit Norður



Útlit Austur

Skýringar G.N - gólfniðurfali L.R - Lokað rými K - hæðarkóti á gólf G - götukóti við lóðamörk T.K - tengikóti hólraesis 1m inni á lóð B.O - björgunarop			
Breytingar			
Númer	Dags.	Skýring breytingar	Br. af
HEITI VERKS:			
Heiðvangur 34			
HEITI TEIKNINGAR			
Viðbygging			
Útlit, afstöðumynd og skráningartafla			
NAFN HÖNNUBAR		Garðhúsum 6, 112 Reykjavík	
Guðrún Norðdahl		GSM: 6955480	
KT. 220958-5479			
ÁRITUN HÖNNUBAR			DAGS. ÁRITUNAR
			5-06-2009
MKV.	DAGS.	VERKNR.	ÚTGÁFA NR.
1:500, 1:100	05.08.2009	012008	2
TEIKN.	REIKN.	YFIRF.	NR. TEIKNINGAR
TVT	TVT		A-02