MELABRAUT 20h HAFNARF

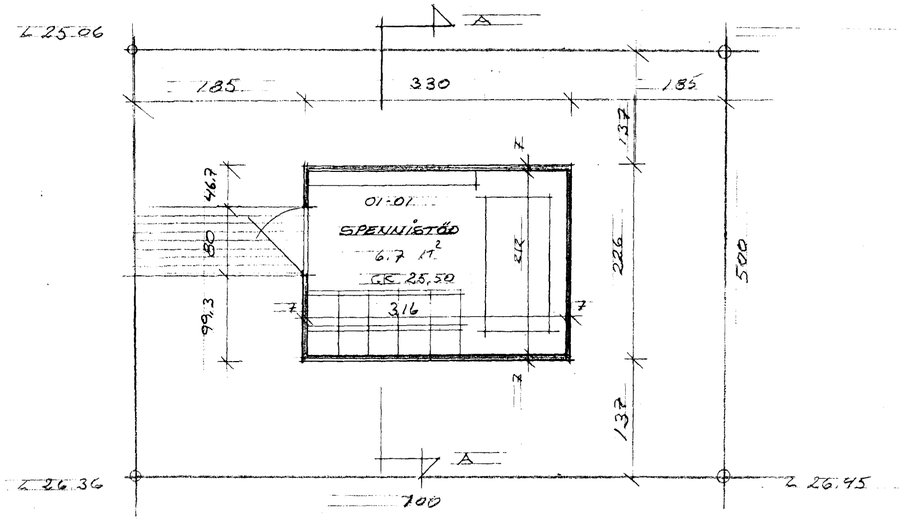

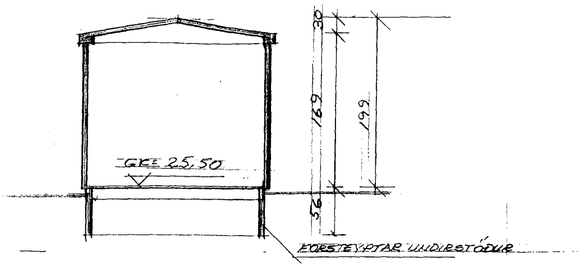

SNIÐ A-A

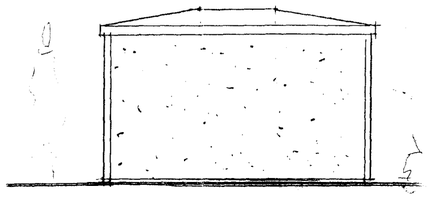

ÚTLIT AUSTUR M=1:50

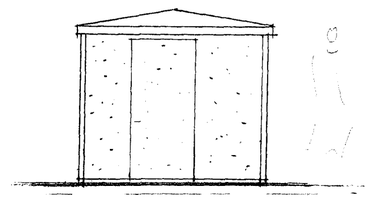

ÚTLIT SUÐUR M 1:50

GRUNNMYND M 1:50

Skráningartafla: Melabraut 20h					Skrásetjari: Erlendur Árni Hjálmarsson													
Landnúmer:	126725				Kennitala:	100355-5239												
Matshlutanúmer:	01				Útgáfa: 4.01b	Dags.:	6.8.2008											
Uppskipting og lýsing					Stærðir													
D0 Lykkun	D1 Rými hæð-röð	D2 Nöfnun texti	D3 Hólfið-fjöldun	D4 Eignarhald	D5 Bótrifötur m²	D5M Mikilfötur m²	D6 Stigar m²	D7 Op m²	D8 Brúttöfötur m²	D9 Brúttöfötur sh < 1.8	D10a Sellarhæð min	D10b Sellarhæð max	D11 Brúttó rúmmál m³	D12 Nettöfötur m²	D16 Birt flatarmál m²	Rekkinfata skiptarúmmáls	D17 Skiptarúmmál m³
		Matshluti			7,5	0,0	0,0	0,0	7,5	0,0			15,2	6,7	7,5		12,261
		Botn											1,5				
	01	1. hæð			7,5	0,0	0,0	0,0	7,5	0,0			13,7	6,7	7,5		
A	0101	Dreifistöð	N	0101	7,5				7,5		1,89	1,99	13,7	6,7	7,5	1,83	12,261
Athugasemdir																	
Dreifistöðin er skilgreind sem notarými þó hún sé eingöngu tæknirými.																	
Sameignir sumra																	
Eignarhald																	

	Eignarhald	Nöfnun texti	Birt flatarmál m²	Skiptarúmmál Séreign m²	Skiptarúmmál Séreign og sameign m²
	0101	Dreifistöð	7,5	12,261	12,261
		Alls	7,5	12,261	12,261

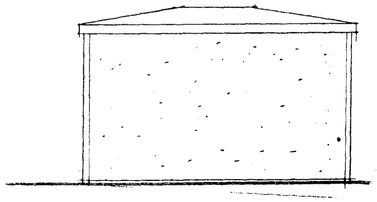

ÚTLIT VESTUR M=1:50

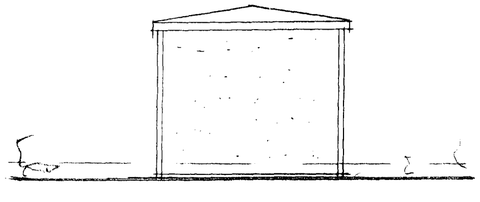

ÚTLIT NORÐUR M 1:50

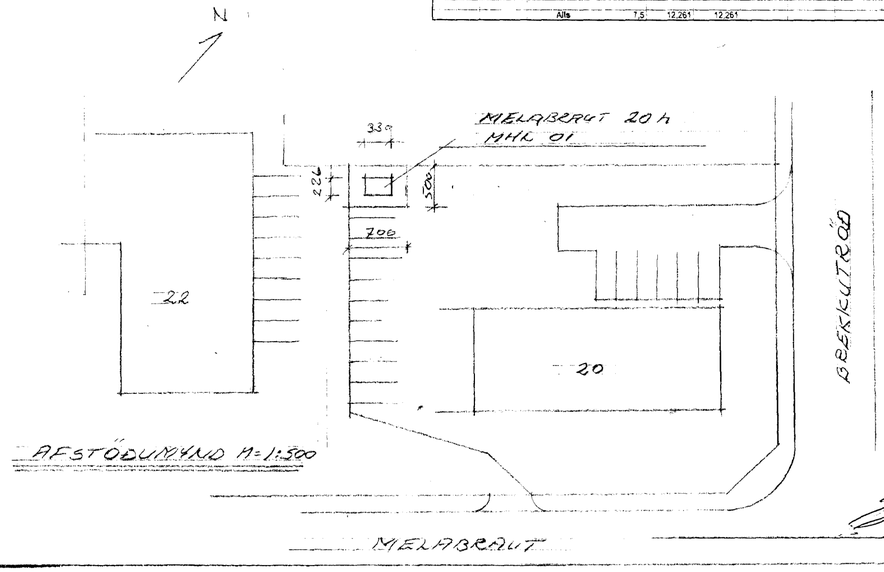

AFSTÖÐUMYND M=1:500

MELABRAUT

Byggingarlýsing / skýringar:

Mannvirkið er dreifistöð Hitaveitu Suðurnesja
húsið er óupphitað og loftræst um sjálftekkjandi ristar.

Undirstöður:
Undirstöður eru steinsteyptar á þjappaðri hraunfyllingu.

Botn:
Botnplata er byggð upp á stálprófilum.

Útveggir og þak:
Útveggir og þak eru byggð upp á forsteyptum einingum sem
hlotið hafa vottun Rannsóknarstofnunar ríksins Rb-vottorð nr. 00-25.

LAND NR. 126725

MELABRAUT 20h HAF

101

DAGS 20.08.2008

GRUNNMYND, ÚTLIT, SNIÐ, AFST.

MÁL: 1:50, 1:500

ERLENDUR HJÁLMARSSON BFI KLÉBERGI 6 5553860
KT 100355 5239

Samþ Bindir & vír ehf.
Kt. 430806-0170 • Vsk. 91436
Eyrarvöð 2-2 564 6050
Sveinn 230682-2749

Samþ
01 OCT 2008
Byggingar... Hafnarfirði
Fh. Jón ...