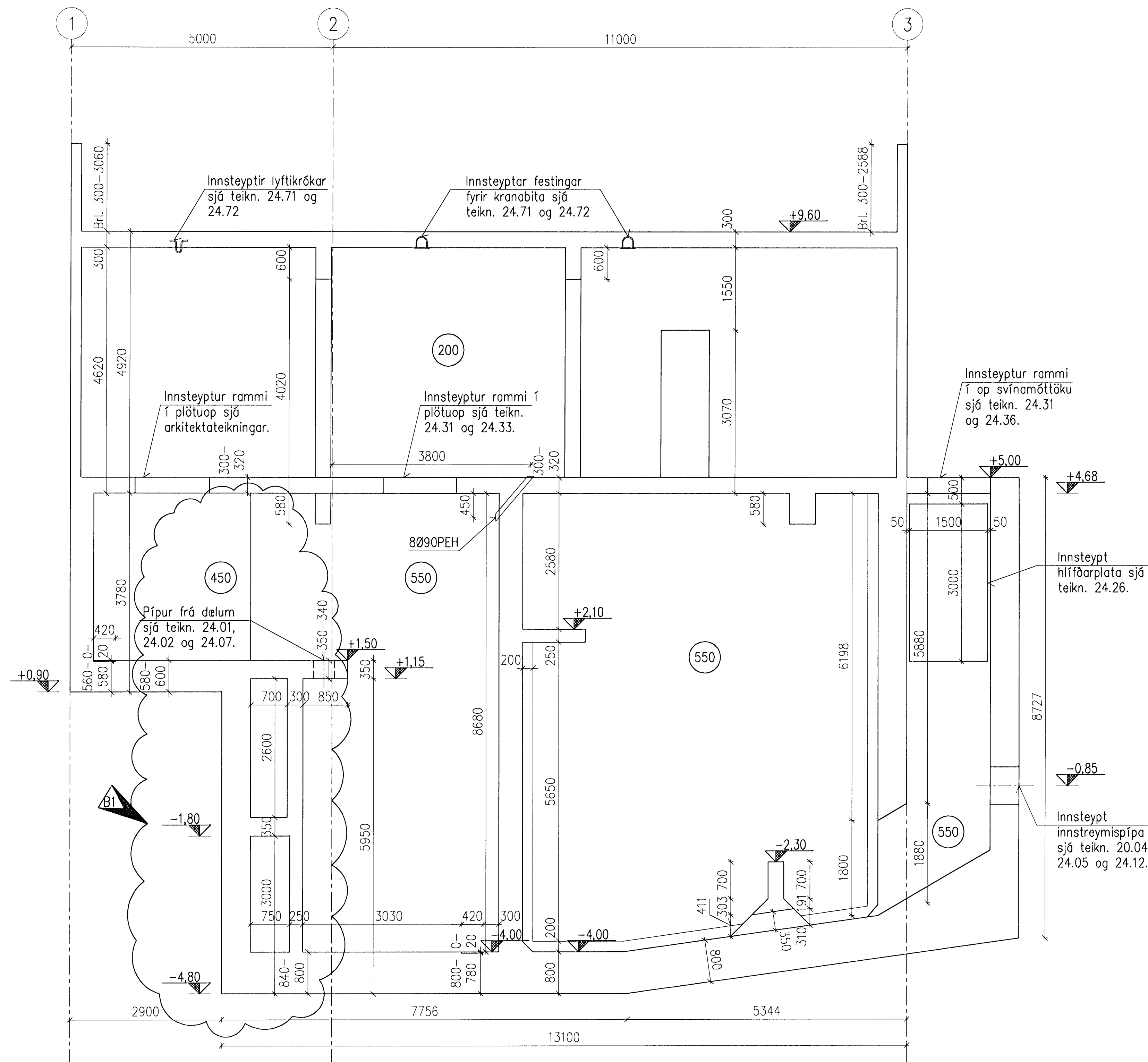


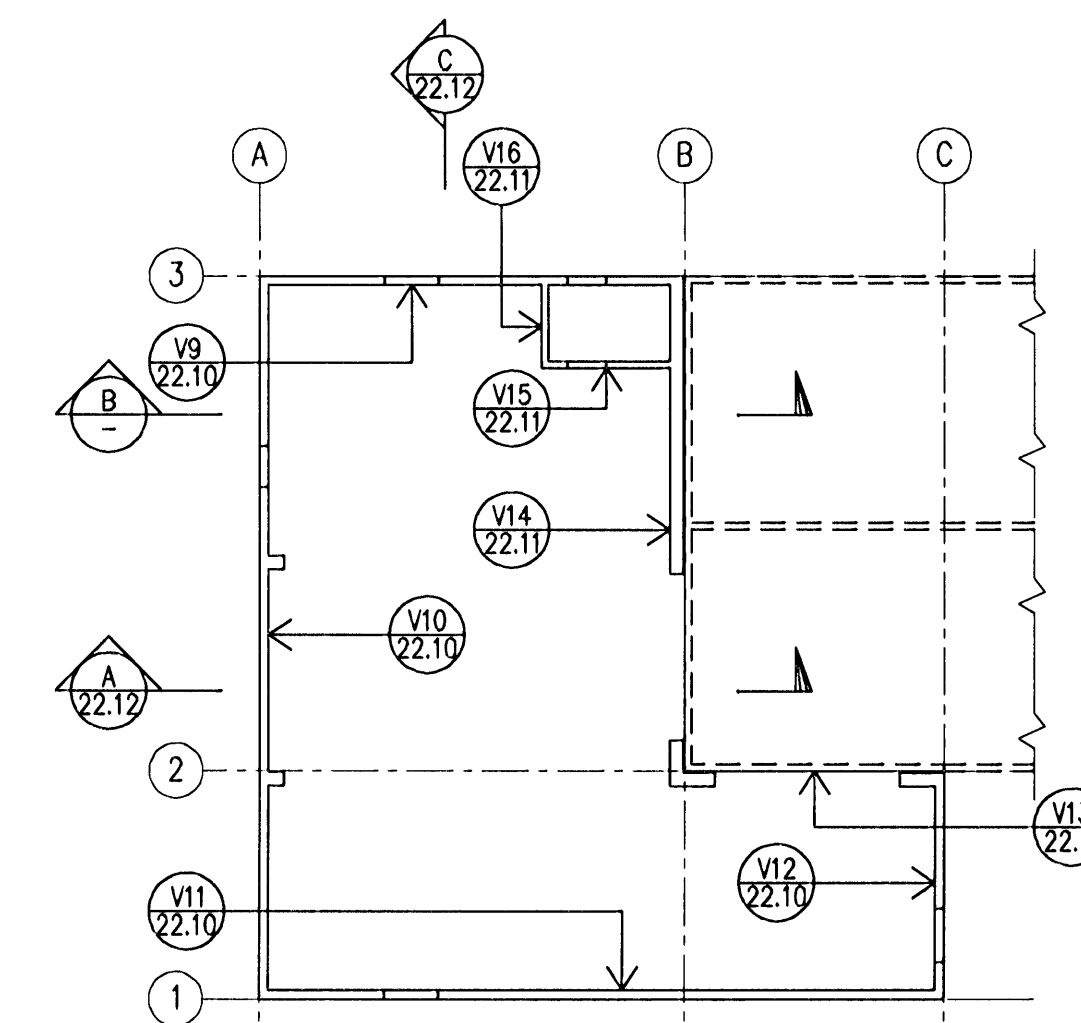
Undirritun: samráðingartölunúmer:



C  
—  
SNÍÐ 1:50

**SKÝRINGAR:**

- Öll mál eru í mm.
- Vatnshalli er á yfirborði gólplatna sjá hæðarkóta á teikn. 22.05, 22.06 og 22.07.
- Upphafspunktur þakradíusar (R50000) er í hæðarkótanum -37.327 og fjarlægðinni 16.420mm frá línu A.



GRUNNMYND (EKKI Í KVARDA)

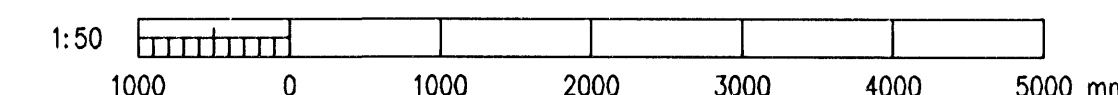
B1	2008-05-08	Br. n. dætur. v/þenslu stólþils	AS	KS	ÓE
A	2008-02-07	VERKTEIKNING	AS	HS	ÓE
Ótg.	Dags.	Breyting	Ho.	Yf.	Sp.

**HAFNARFJARÐARBÆR**  
FRÁVEITA HAFNARFJARÐAR  
STRANDGÖTU 11  
220 HAFNARFJÖRDUR  
Sími: 585 5665  
FAX: 585 5639

**DÆLUSTÖÐ, ÓSEYRARBRAUT**  
VIÐBYGGING  
STEYPUVEIKNING  
VEGGIR, SNÍÐ C

**VST** Verkræðistofa  
**Sigurðar Thoroddsen hf.**  
Ármula 4, 108 Reykjavík - Kt: 611276-0289  
Sími: 569 5000 - Fax: 569 5010 - Vefbong: www.vst.is

Höfundur: AS  
Teiknari: AFV  
Stærð: 1:50  
Samþykkt: VST hf. Ólafur Erlingsson 2104447289  
Töluvaskrá: K:\2003.02\07\08-Oseyri-Br\teikn\burd\OS-2212-13.dwg A1  
Dagur: FEB. 2008 Nr: 2003.0207 22.13 B1



© ÖLL AÐNOT OG AFREIÐA TÖKNINGA AD HILTA EÐA Í HEILD, ER HÁÐ SKRIFLEGU LEYFI HÖFUNNA