Skráningartafla: Ásvellir 2a, spennistöð
Landnúmer: 214702
Matshlutanúmer: 01

Skrásetjari: Telma Garðarsdóttir
Kennitala: 270573-4289
Útgáfa: 4.01t Dags.: 29.1.2008

Uppskipting og lýsing / **Stærðir**

D0 Lokun	D1 Rými hæð-nið	D2 Notkun texti	D3 Hönnuð-flokkun	D4 Eignar-hald	D5 Botnflötur m²	D5M Málflötur m²	D6 Svigar m²	D7 Op m²	D8 Brúttóflötur m²	D9 Brúttóflötur sh < 1,8	D10a Salarhæð min	D10b Salarhæð max	D11 Brúttó rúmmál m³	D12 Nettóflötur m²	D16 Birt flatarmál m²	Reiknitala skiptarúmmáls	D17 Skipta-rúmmál m³
		Matshluti											0,0				0,000
		Botn											0,0				
	01	1. hæð															
B	0101	Spennistöð	T	0101	23,0				23,0		3,52	3,45	79,9	20,4			
C	0102	Útitröppur	U	0101	18,9		6,5		18,9					8,6			

Athugasemdir

Skráningartafla er gerð á grundvelli aðaluppdrátta, unnin af Batterlinu ehf.
Ekki er tekið tillit til spennis sem staðsettur verður í húsinu.

Sameignir sumra

Eignarhald

Eignar-hald	Notkun texti	Birt flatarmál m²	Skiptarúmmál Séreign m³	Skiptarúmmál Séreign og sameign m³
0101	Spennistöð	0,0	0,000	0,000
	Alls	0,0	0,000	0,000

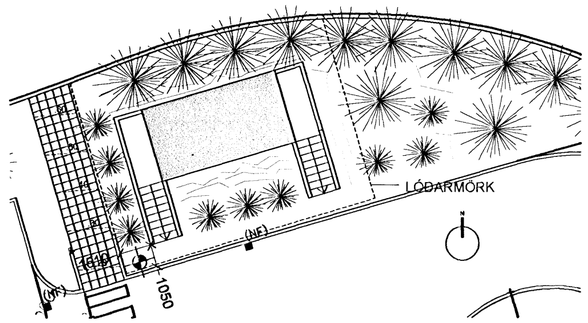

AFSTÖÐUMYND 1:200

Samþykkt þann
6 FEB 2008
Byggingarfulltrúi Hafnarfirði
F.h. Jón Sigurðsson

Upphaflegur höfundur: BATTERÍIÐ

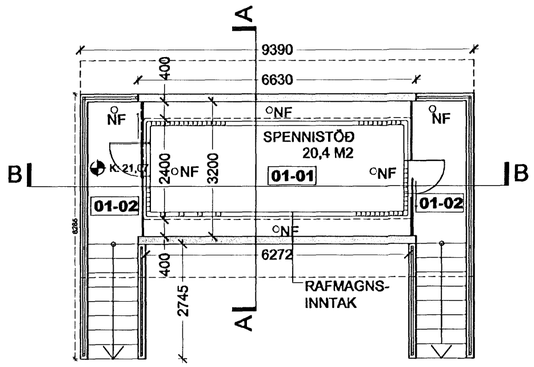

GRUNNMYND 1:100

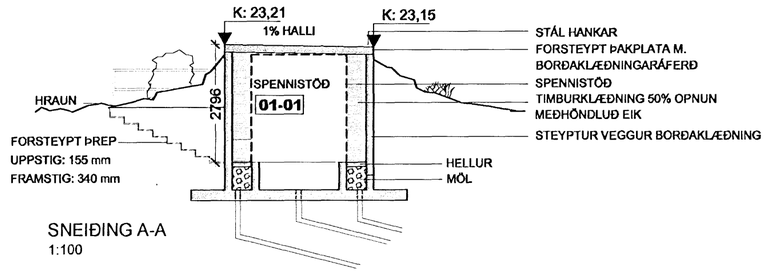

SNEIÐING A-A
1:100

BYGGINGARLÝSING:

SPENNISTÖÐ
SPENNAR OG SKÁPAR KOMA Í SAMSETTRI EININGU FRÁ FRAMLEIÐENDA OG ER HÍFT NIÐUR Á SÖKKUL Í GEGNUM ÞAK SPENNISTÖÐVARINNAR.

ÚTVEGGIR
ÚTVEGGIR LANGHLIÐA OG AÐRIR STEYPTIR VEGGIR ERU STEYPTIR MEÐ BORÐAKLÆÐNINGU. FRAMAN Á LANGVEGGJUM ER HRAUNI RAÐAÐ UPP AÐ VEGGJUM TIL AÐ HÚSIÐ FALLI SEM BEST INN Í UMHVERFIÐ.
SKAMMHLIÐAR ERU ÚR ÓMEÐHÖNLAÐRI EIK MEÐ OPNUN Á MILLI RIMLA..

GÓLF
GÓLF ER STEINSTEYPT.

ÞAK
ÞAKIÐ ER GERT ÚR SJÓNSTEYPU OG HVÍLIR Á ÚTVEGGJUM. Á ÞAKINU ERU KRÆKJUR TIL AÐ HÍFA ÞAKIÐ OFAN AF.

STÉTT
STÉTTIN KRINGUM HÚSIÐ ER STAÐSTEYPT EN ÞREP KOMA FORSTEYPT. Í STÉTT VERÐUR RAFMAGNSHITI.

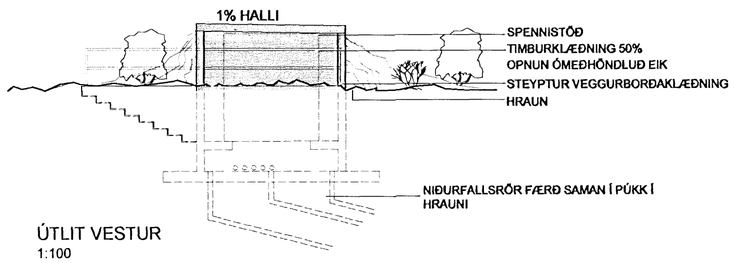

ÚTLIT VESTUR
1:100

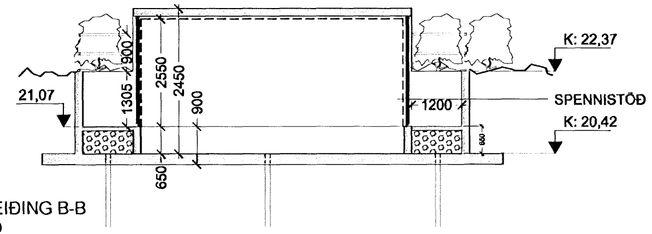

SNEIÐING B-B
1:100

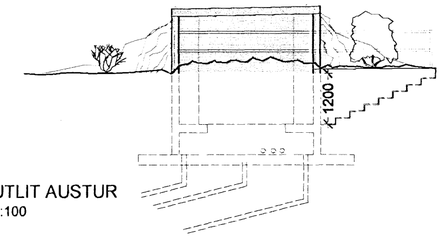

ÚTLIT AUSTUR
1:100

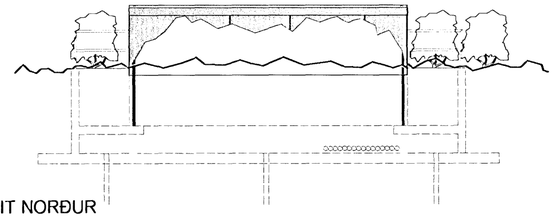

ÚTLIT NORÐUR
1:100

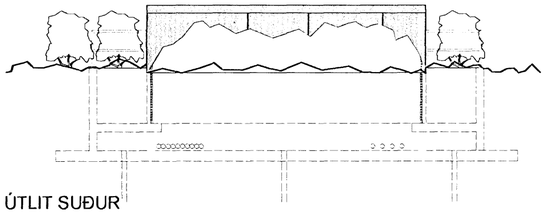

ÚTLIT SUÐUR
1:100

HITAVEITA SUÐURNESJA
VERKKAUPI / EIGANDI

SPENNISTÖÐ
TEGUND VERKS

ÁSVELLIR 2
GATA/STAÐSETNING

AÐALUPPDRÁTTUR
AFSTÖÐUMYND
GRUNNMYND
SNEIÐINGAR
ÚTLIT

LANDNÚMER:	214702
STAÐGR.:	0440-0021
MHL:	01
MKV.:	1:200/1:100
BLAÐSTÆRÐ:	A2
ÚTGÁFA DAGS:	29.01.2008
STOFN DAGS:	10.08.2007
TEIKNAÐ:	TG
YFIRFARIÐ:	ÞM

0737	07	00	A	99	301	00
VERKNR.	MAPPA	SVÆÐI	ÁÞYRGÐ	SFB NR.	RAÐNR.	ÚTGÁFA

Jón Ólafur Ólafsson FAÍ
kt: 090658-4099

Sigurður Einarsson FAÍ
kt: 110452-2789

Sigurður Harðarson FAÍ
kt: 030446-3999

BATTERÍIÐ ARKITEKTAR
kt: 521291-1259
Trönuhrauni 1
220 Hafnarfirði

S: 54 54 700 F: 54 54 701
Netfang: batteri@arkitekt.is
Heimasíða: www.arkitekt.is

© BATTERÍIÐ EHF
ÖLL AFNOT OG AFRITUN TEIKNINGAR AÐ HLUTA EÐA Í HEILD ER HÁÐ SKRIFLEGU LEYFI HÖFUNDA

Öll mál eru í mm. Mælið ekki af teikningum. Öll mál athugist á staðnum. Ósamræmi í teikningum og vafaatriði skal tilkynna arkitektum strax.

Tölvuskrá: V:\Verk\2007\0737, Spennistöð á Völlum\07_TEIK\07-03_ARK\07-03_ARK-ÚTGÁFUTEIKN\0737-0-(39)-A-601.dwg