

25

5

GUNNARSSUND

6

27

AUSTURGATA

## HNITASKRÁ:

x	y	
23263.181	9357.664	1
23252.928	9364.494	2
23244.485	9351.826	3
23244.979	9349.331	4
23254.756	9343.794	5
23252.080	9340.713	6
23242.783	9345.919	7
23240.379	9345.513	8
23232.745	9334.593	9
23242.890	9327.521	10

26

31800030  
120645

12,32

15,22

3

F=209,7m<sup>2</sup>

16,23

G=5,34

GUNNARSSUND

G=5,40

G=6,04

3,00

12,54

G=5,82

2,44

G=5,96

G=6,03

10,65

11,24

10,00

9,85

Fs=4,20

H=6,00

4

llkRp

16,08

F=189,8m<sup>2</sup>


L=4,82

13,32

BÍLASTÆÐI

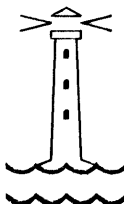

28

## SKÝRINGAR:

- ÚTLÍNUR BYGGINGA  
 - - - - - HÁMARKS BYGGINGAREITUR  
 F FLATARMÁL LÓÐAR  
 H HÆÐ Á ADKOMUGÓLFI  
 llkRp 2HÆÐIR, KJALLARI, RIS >14', PORT  
 ③ NÚMER LÓÐAR  
 MÆNISSTEFNA  
 G= HÆÐ Á GÖTU/GANGSTÉTT VID LÓÐAMÖRK  
 L= HÆÐ Á ÓHREYFÐU LANDI VID LÓÐAMÖRK  
 Fs= HÆÐ Á SKOLPHEIMÆÐ  
 10 HORNÞUNKTAR LÓÐA  
 10000010 ÞJÓÐSKRÁRNÚMER  
 180351 LANDNÚMER

## BREYTINGAR:

BREYTT LÓÐARSTÆRD, GUNNARSSUND 3 OG 4 SKV. DEILISKIPULAGI MIDBÆJAR  
 SAMÞ. Í BÆJARSTJÓRN HAFNARFJARDAR ÞANN 19. JÚNÍ 2001

	TEIKNING NR. 151,044		DAGS	NAFN	YFIRF
	Mælt:	06.'99	SB		
	Hannað:		SB/RS		
	Teiknað:	05.'00	EJ		Mælikv 1:200
GUNNARSSUND 3 OG 4					Samp
BÆJARVERKFRÆÐINGURINN I HAFNARFIRÐI					