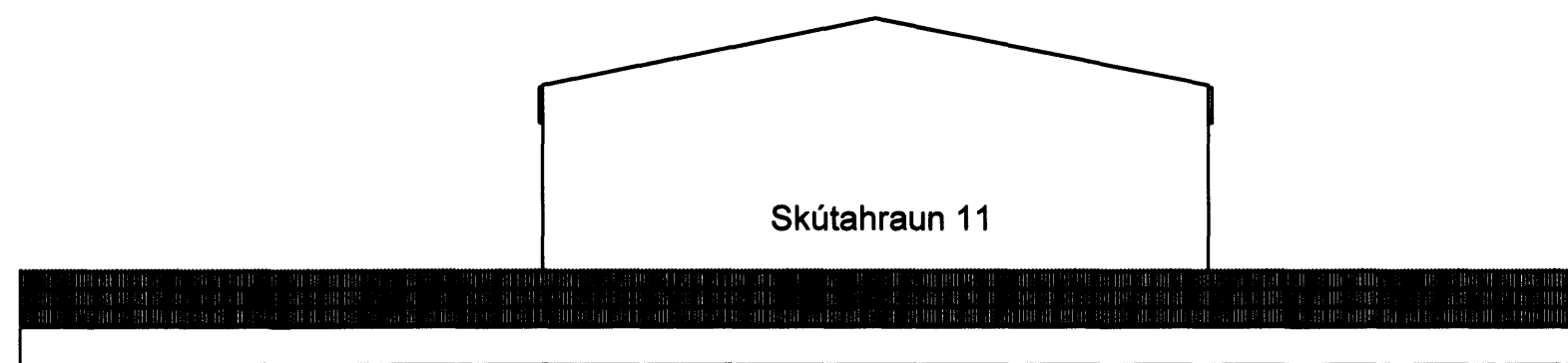


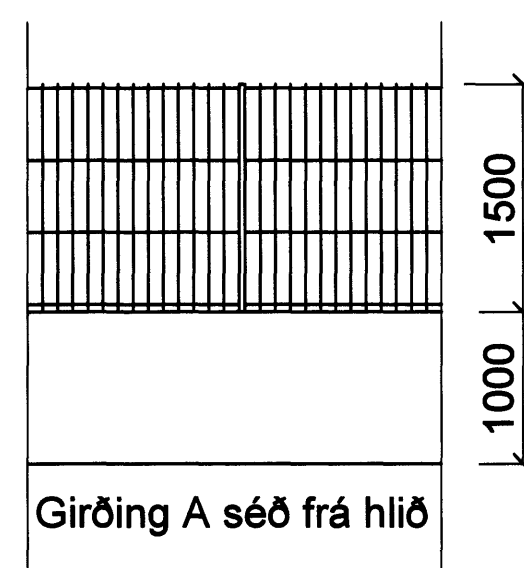
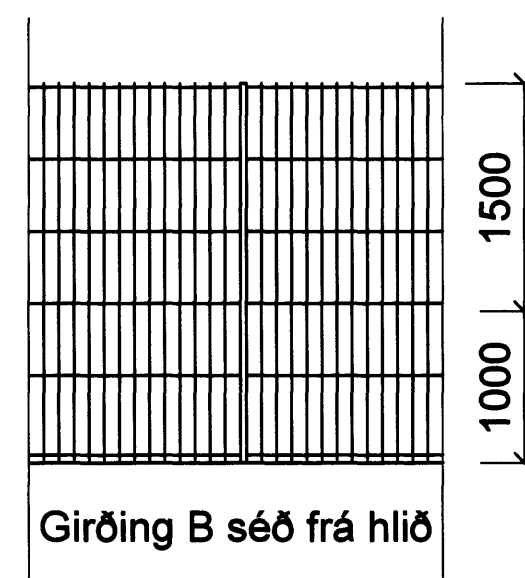
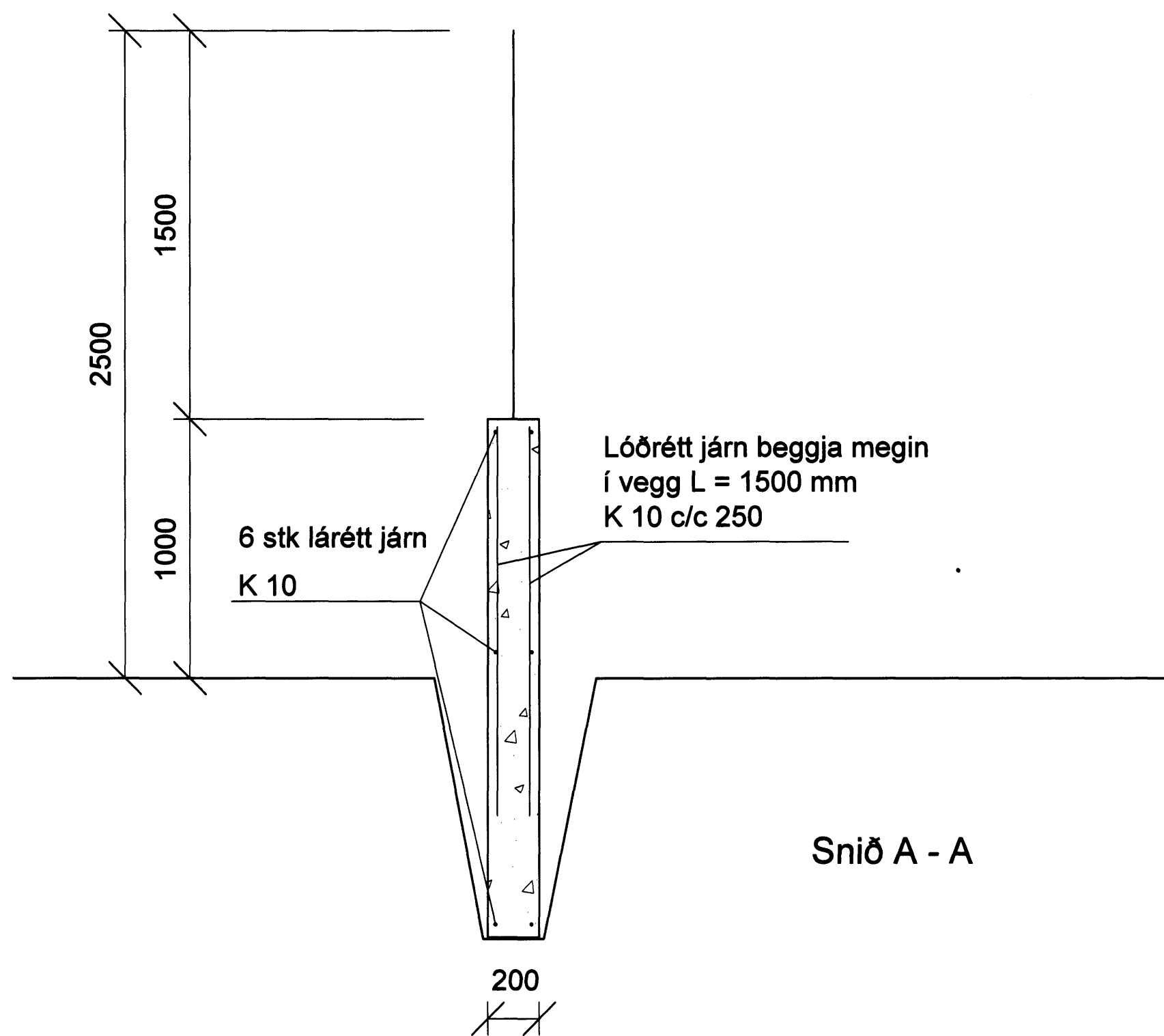
Sambykkt þann
25 FEB 2009
 Byggingafulltrúinn í Hafnarfirði
 F.h. Sigurður Steinar Jónsson



Ásýnd frá götu, austurhlíð



Ásýnd á suðurgafi



Skýringar.

Staðsetning girðingar milli Skútahrauns 9a og 11 er samkvæmt mæliblaði 2A 22.295 dagsettu 18.06.2008, en það er 2.0 m inn á lóð Stapahrauns 11 samkvæmt mæliblaði I 2A 22,295 dagsettu í október 1986.

Girðing gerð A er steyptur veggur, hæð 100 sm frá jarðvegsofirborði, og ofan á hann 150 sm vírgirðing. Þessi girðing krmur á lóðamörkum lóða nr 9a og 11.

Girðing gerð B er vírgirðing 250 sm há og kemur á lóðamörkum Skútahrauns 11 og Kaplahrauns 16 og einnig á skiptingu baklóðar Skútahrauns 11.

Skútahraun 11, Hafnarfirði	2
Girðing, útlit, deili og skýringar	Dagsetn: Okt. 2008
<i>Paul. Þeysson</i>	Mælikvarði: 1:20 1:50 1:200
Svanlaugur Sveinsson, kt 250147-3099, Skipalón 26, 220 Hafnarfirði, sími 555-4032, svsv@internet.is	