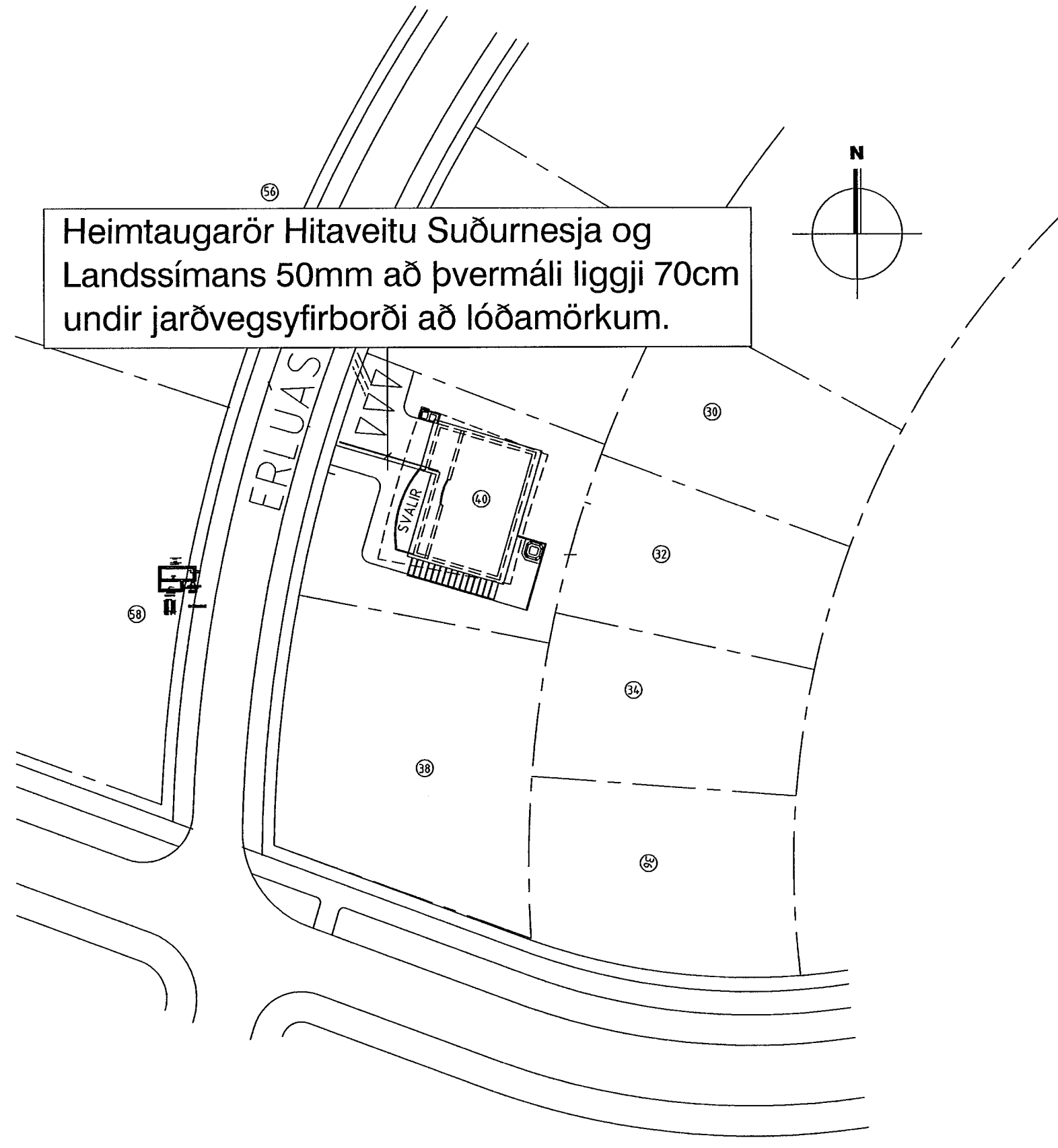
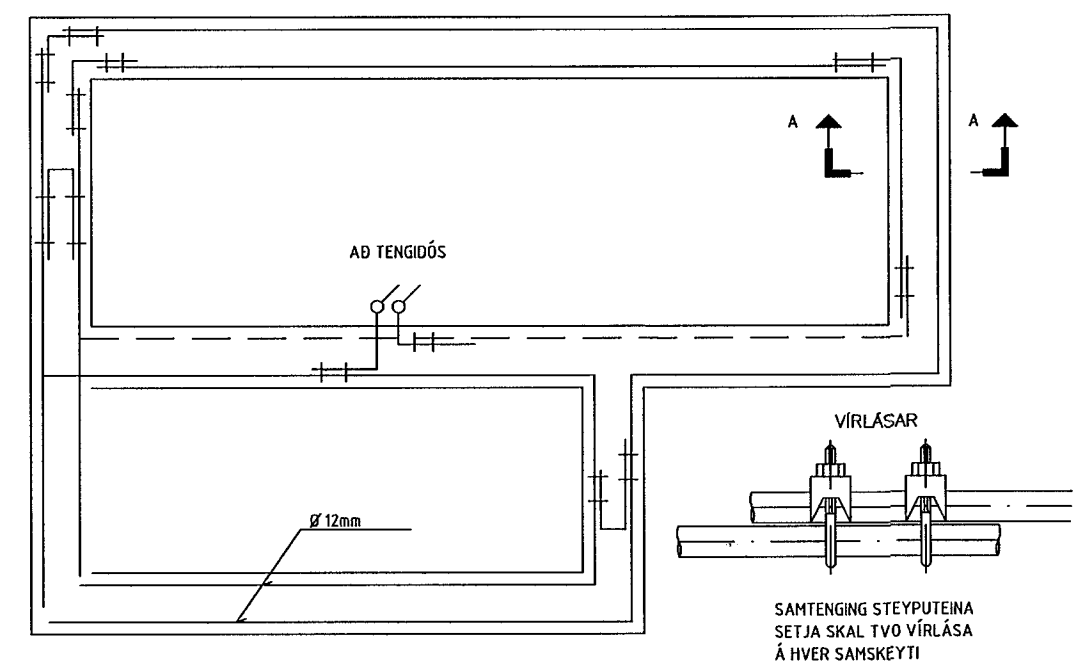
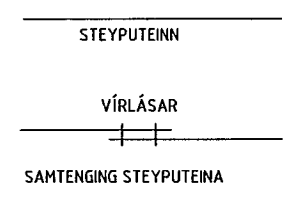


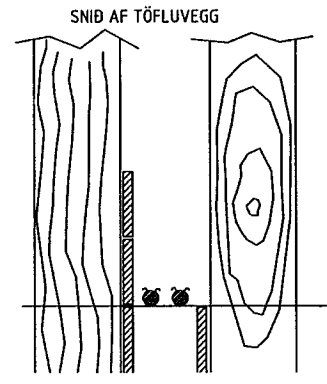
Heimtaugarör Hitaveitu Suðurnesja og Landssímans 50mm að þvermáli liggji 70cm undir jarðvegsyfirborði að lóðamörkum.



AFSTADA
1:500



GRUNNMYND SÖKKULVEGGJA
DÆMIGERÐ MYND



SKÝRINGAR

Inntök samþykkt 17/12 2003.
f.h. HITAVEITU SUÐURNESJA h.f.
Birgir Dösbjörnsdóttir

Kristján B. Guðmundsson Raflagnahönnuður - rafverktaki Kl. 060951-3309 sími: 896-2895		Erluás 40	
Teikn. nr. Tílvísun á teikningu		Afstöðumynd	
Samþykkt <i>Kristján B. Guðmundsson</i>		Skýringar sökkulskaut	
Hannað KBG		Teiknað KBG	
Dagsetning	Verk nr.	Mælikvarði	Teikn. nr.
Des 2002	1091	1/500	1