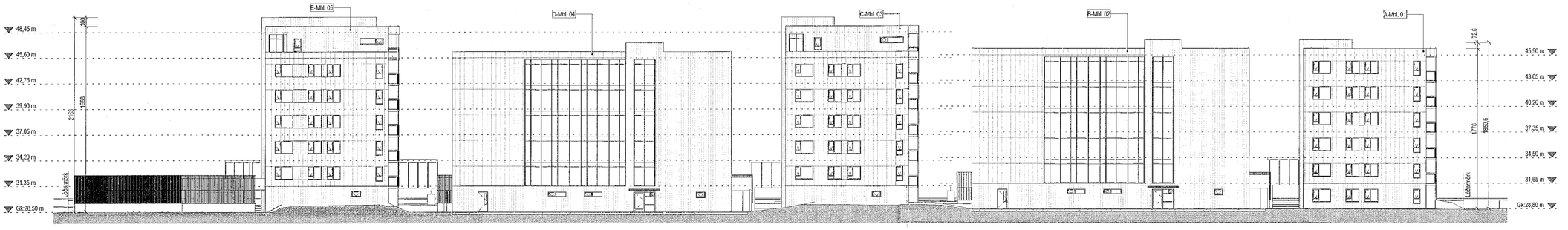

Norður útlit
1 : 250

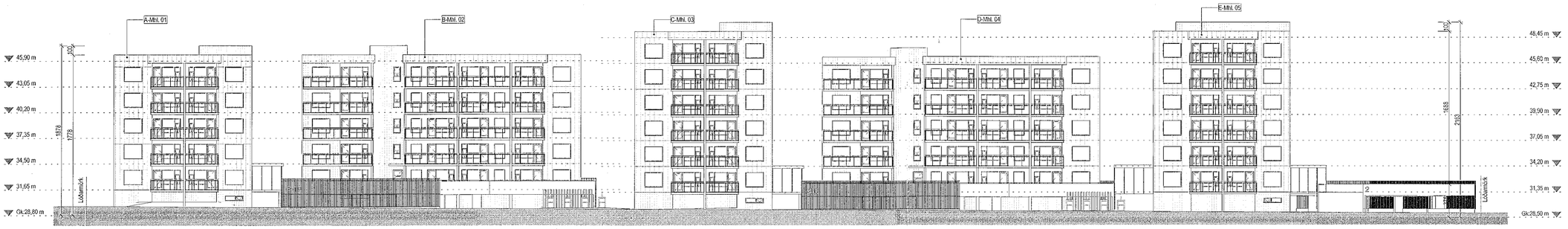

Suður útlit
1 : 250

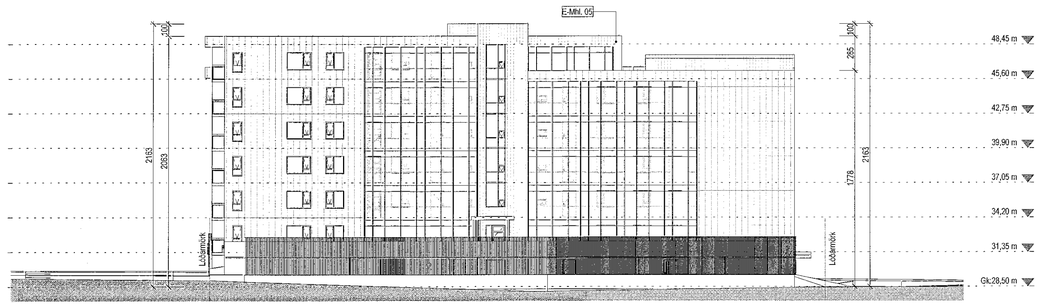

Austur útlit
1 : 250

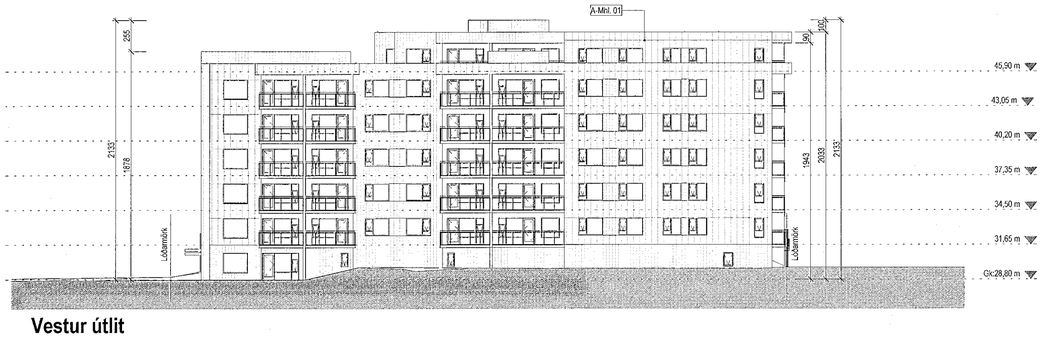

Vestur útlit
1 : 250

Samþykkt þann
04. MAI 2022
Byggingarfulltrúinn í Hafnarfirði

Tákn

GN	= Gólfniðurfall	**Brunatákn**
ÞN	= Þakniðurfall	
SN	= Svalaniðurfall	**Veggir og hæðaskil**
LR	= Loftræsting	EI60
VLR	= Vélknúin loftræsting	EI90
PK	= Pústkassar	A-EI60
NL	= Neyðarljós	A-EI120
BO	= Björgunarop	REI60
R	= Reykskynjari	REI120
HSL	= Handslökkvitæki	A-REIM120
ÚT	= Merktur útgangur	
HV	= Hitaveita	**Hurðir**
VV	= Vatnsveita	E30-CS
RR	= Rafmagnsveita	EI30-CS
ÚK	= Útikrani	EI60-CS
DS	= Dyrasími	**Gluggar**
BO	= Fellistigi við björgunarop	E30
	= Brunaslanga	
	= Stigleiðsla	
	= Stigleiðsla út	
	= Stjórnstöð brunaviðvörunarkerfis	
	= Inntak	
	= Bílastæði fyrir fatlaða	

SHS
26.04.22

Davíð Snorrason
Brunavarnir yfirfarnar
9.05.2022

Útg.	Dags.	Lýsing	Nafn

KRark
Kristinn Ragnarsson arkitekt ehf.
Hlíðasmári 19 - 2.hæð . 201 Kópavogur
S. 564.2255 . krark@krark.is
Kt. 581298.3589 . www.krark.is

Áshamar 2-10
Hafnarfjörður

Landeignanúmer: 231972

Hæðarlega lóðar. Útlit frá götu

Fjölbýlishús		Aðaluppdrættir	
Verknúmer:	21037BD	**Aðalhönnuður:**	**Kristinn Ragnarsson**
Mælikvarði:	1 : 250		Kt. 120944-2669
Dagsetning:	28.03.2022	**Hönnunarstjóri:**	Kristinn Ragnarsson
Hönnun:	KR.RCM		Kt. 120944-2669
Verkefnastjóri:	RCM	**Blað:**	**Útgáfa:**
Teiknað:	LPM.RLF.HGR	L201	
Yfirfarið:	RCM.LPM		

Copyright © KRark _Hönnuður áskilur sér allan rétt á teikningum - Fjölfölðun er hað skriflega samþykki

A1

Plot: 29.03.2022

Save: 9.5.22 11:15:16

Skrá: Autodesk Docs://21037BD-Áshamar Reitur 3.A Haf/21037BD-Áshamar Reitur 3.A Haf.rvt