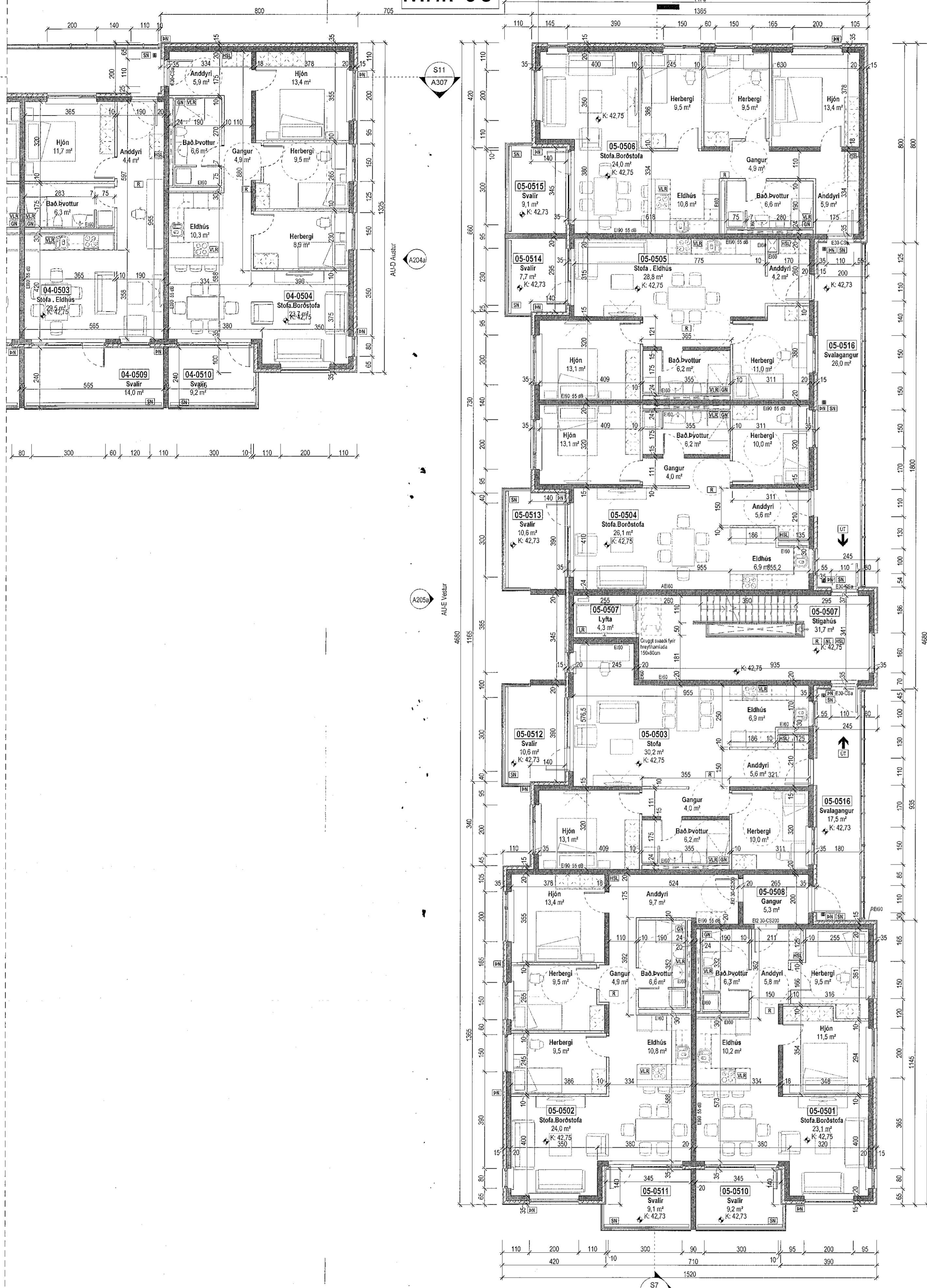


Mhl. 05

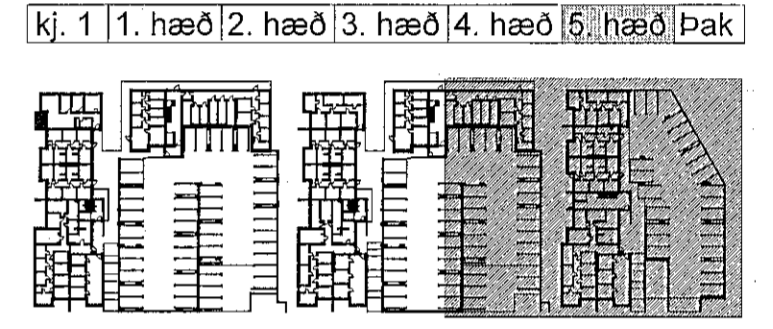


Grunnmynd 5.hæð
1:100

Sampykkt þann
04. MAÍ 2022
Byggingarfulltrúinn í Hafnarfjörð
Alður Þjornmástr

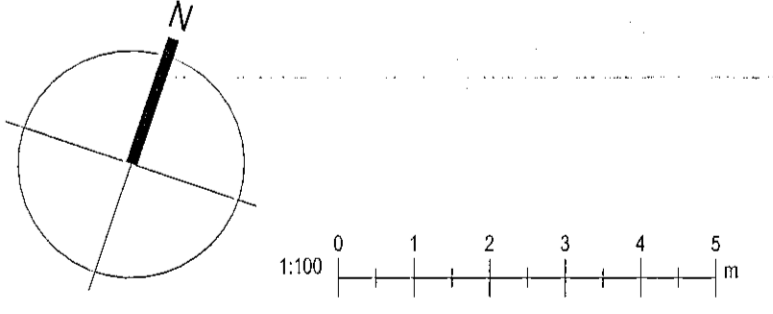
Tákn

GN	= Gólfáurfall	Brunatákn	
BN	= Þakbrúttarfall		
SN	= Svaleráttarfall	Veggir og hæðaskil	
LR	= Loftfresting	ERD	
VL.R	= Vélkinn loftfresting	A-ERD	
PK	= Pósthússar	A-ERD20	
NL	= Nýpösking	REI60	
BO	= Býggunarop	REI120	
R	= Reykaskynjar	A-REI120	
HSL	= Hæðstökuvitar		
UT	= Mentur útgangur		
HV	= Hæðavella		
VV	= Vatnsvella		
RR	= Rafmagnsvella		
DK	= Dúkan		
DS	= Dyrastíli		
		Hurðir	
		E30-CS	
		E100-CS	
		E100-CS	
		Gluggar	
		E30	



SHS
26.04.22

Útg.	Dags.	Lýsing	Nafn
------	-------	--------	------



KRark Kristinn Ragnarsson arkitekt ehf.
Hlíðasmári 19 - 2.hæð, 201 Kópavogur
S. 584.2255, krark@krark.is
Kl. 5912963589 - www.krark.is

Áshamar 2-10
Hafnarfjörður

Landsheildnúmer: 231972

Grunnmynd 5.hæð, Mhl. 05

Fjölýðisheiti	Abakjörnúmer
Verknúmer: 21037BD	Abakjörnúmer: Kristinn Ragnarsson
Mælikvarði: 1:100	Dagsetning: 28.03.2022
Dagsetning: 28.03.2022	Höfundarstjóri: Kristinn Ragnarsson
Höfundur: KR/RCM	Bláa: 2009/4-2009
Verkefnaestjóri: RCM	Bláa: 2009/4-2009
Teknaað: LPM,RLF,HGR	Útgáfa: A106c
Yfirfarir: RCM,LPM	

Plöt: 28.03.2022
Skrá: 9.5.21.11:11.03

Skrá: Autodesk Docs//21037BD-Áshamar Retur 3.A/Haf21037BD-Áshamar Retur 3.A/Haf.n1

Copyright © KRark, Hafnarfjörður arkitekt ehf. All rights reserved. - Framboðun er háð svæðis samþykki