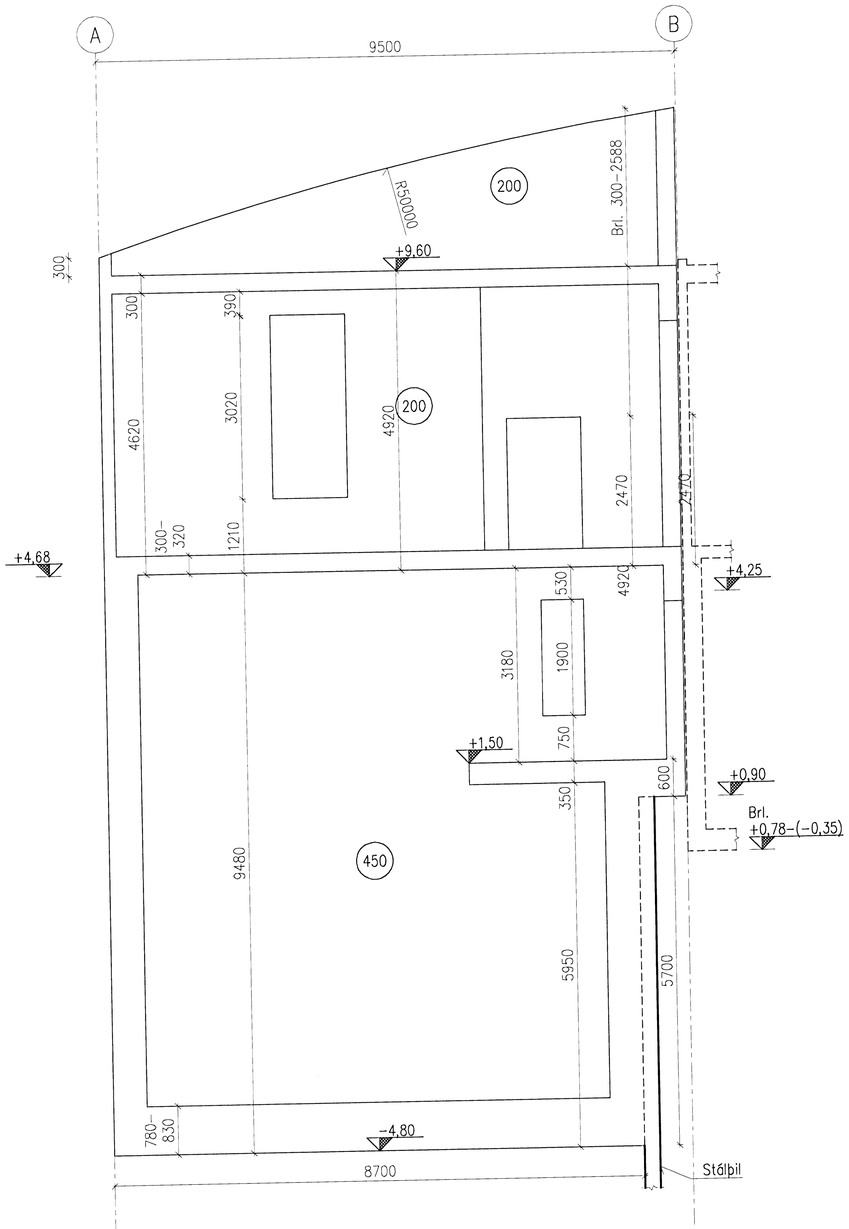

A SNIÐ 1:50

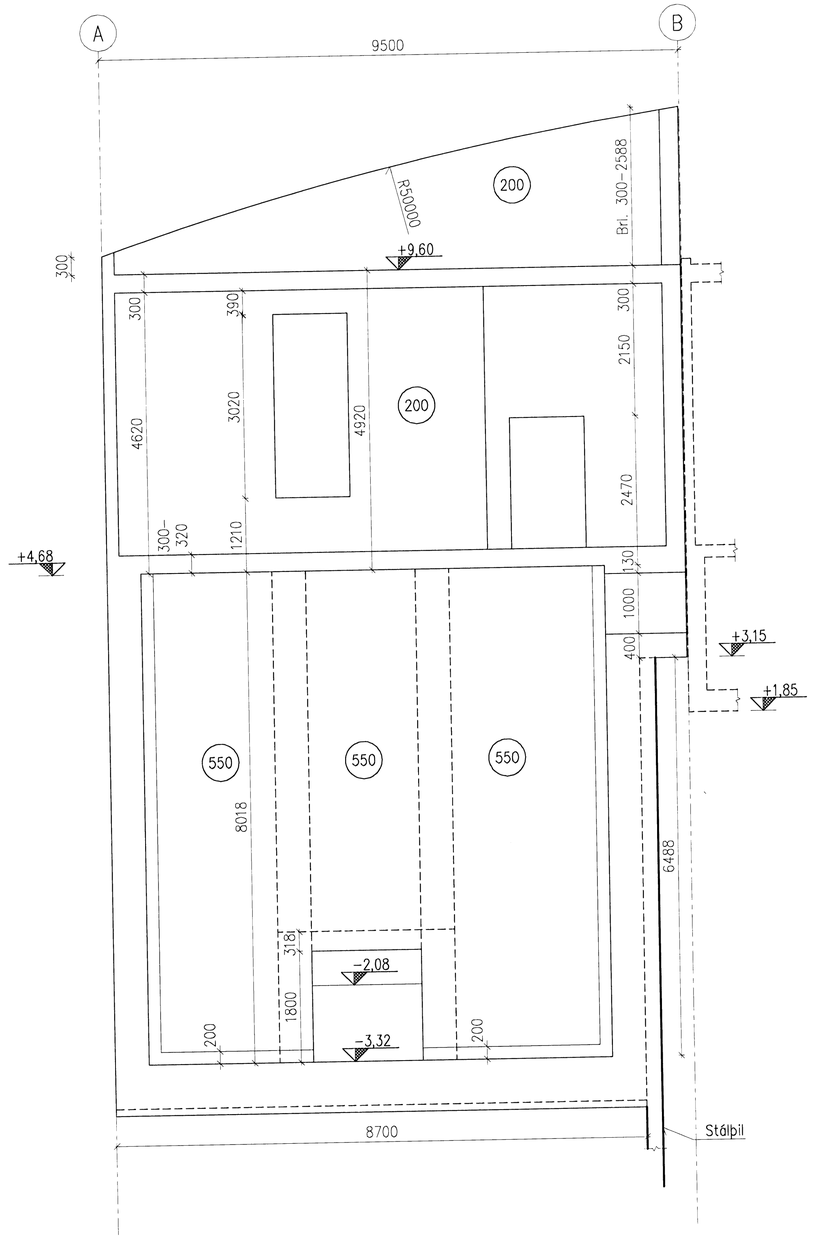

B SNIÐ 1:50

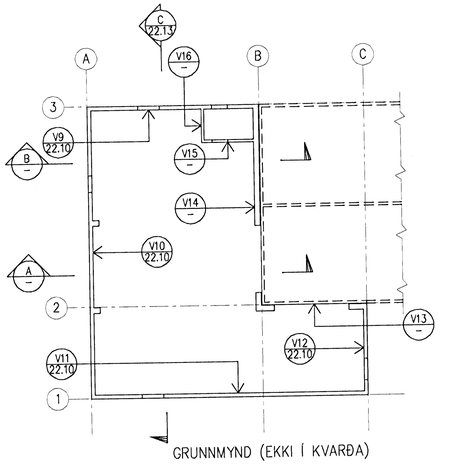

GRUNNMYND (EKKI Í KVARÐA)

Samþykkt þann
09 SEPT. 2008
Byggingarfulltrúinn í Hafnarfirði
F.h. Hrólfur S. Gunnlaugsson

Undirritun samræmingarhönnuðar | Móttekið: | Samþ.: 476

SKÝRINGAR:

1. Öll mál eru í mm.
2. Vatnshalli er á yfirborði gólfplatna sjá hæðarkóta á teikn. 22.05, 22.06 og 22.07.
3. Upphafspunktur þakradíusar (R50000) er í hæðarkótanum -37.327 og fjarlægðinni 16.420mm frá línu A.
4. Hæðarkóti neðri brúnar sökkuls er breytilegur meðfram mátlínu B og 2.

Útg.	Dags.	Breyting	Ha.	Yf.	Sþ.
A	2008-02-07	VERKTEIKNING	AS	HS	ÓE

HAFNARFJARÐARBÆR
FRÁVEITA HAFNARFJARÐAR
STRANDGÖTU 11
220 HAFNARFJÖRÐUR
SÍMI: 585 5665
FAX: 585 5639

DÆLUSTÖÐ, ÓSEYRARBRAUT
VIÐBYGGING
STEYPUTEIKNING
VEGGIR, SNIÐ A OG B

VST Verkfræðistofa Sigurðar Thoroddsen hf.
Ármúla 4, 108 Reykjavík. – Kt: 611276-0289
Sími: 569 5000 – Fax: 569 5010 – Veffang: www.vst.is

Hannað:	Teiknað:	Yfirfarið:	Mkv:
AS	AFV		1:50

Samþykkt: | Kt.: 2104447269

Tölvuskrá: K:\2003.02\07\08-Oseyri-Br\teikn\burd\OS-2212-13.dwg | Blaðstærð: A1

Dags: FEB. 2008 | Nr: 2003.0207 22.12 A

1:50 1000 0 1000 2000 3000 4000 5000 mm

© ÖLL AFNOT OG AFRITUN TEIKNINGA, AÐ HLUTA EÐA Í HEILD, ER HÁÐ SKRIFLEGU LEYFI HÖFUNDA