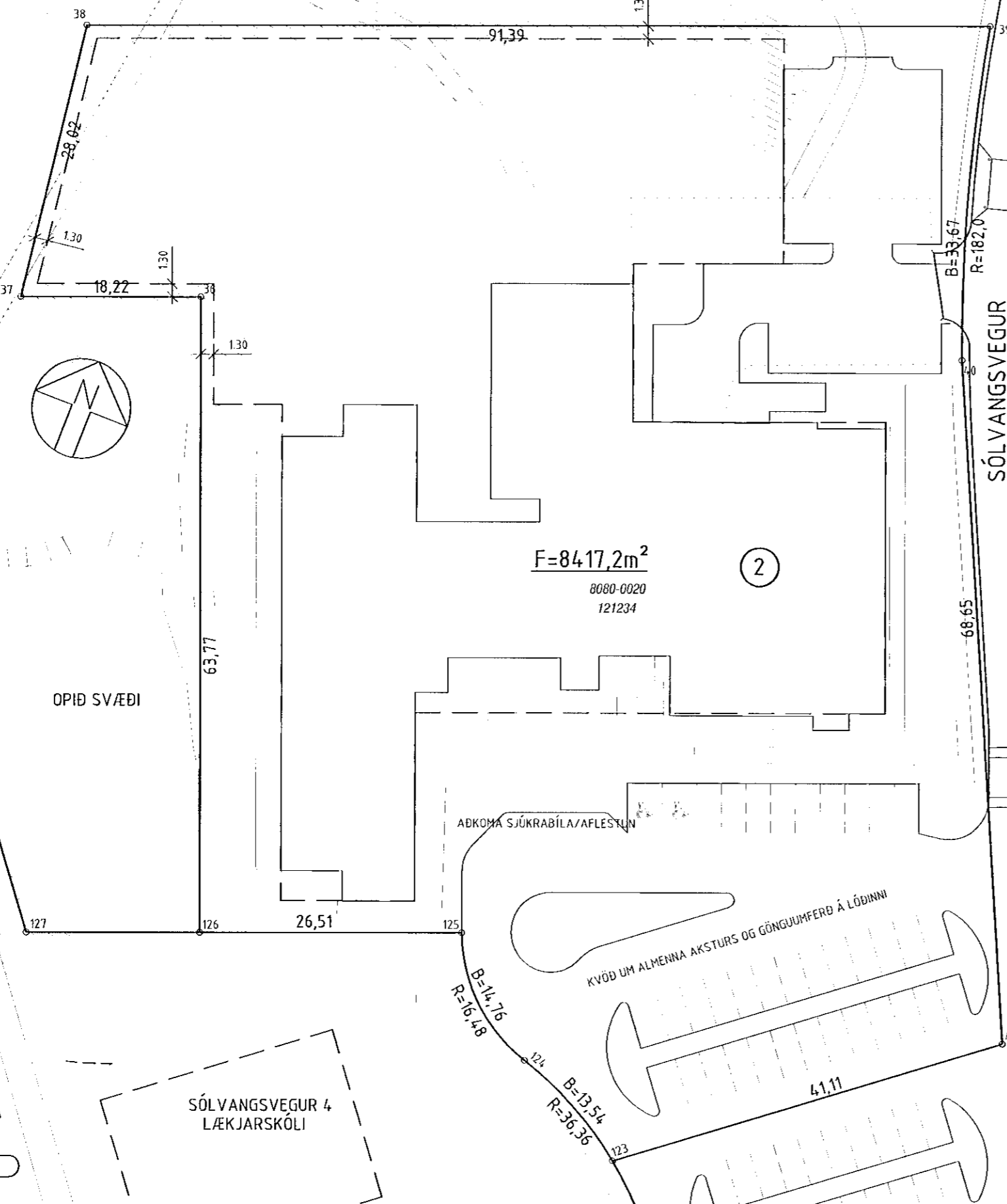
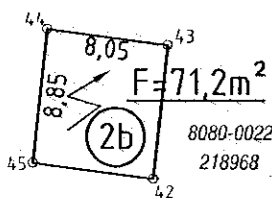


OPIÐ SVÆÐI

ÁLFASKEIÐ 64

HNITASKRÁ:

x	y	pkt.
356467.750	399544.767	36
356450.768	399538.159	37
356447.072	399565.934	38
356532.215	399599.144	39
356541.770	399566.906	40
356570.581	399504.591	41
356439.270	399527.464	42
356436.956	399536.006	43
356429.137	399534.092	44
356431.451	399525.550	45
356538.190	399479.280	123
356526.200	399485.408	124
356515.619	399494.991	125
356490.923	399485.358	126



SKÝRINGAR:

- BYGGINGAREITUR
- ÚTLÍNUR BYGGINGA

HRAUNVERNDARSVÆÐI. HRAUNMYNDANIR SEM BER AÐ VERNÐA EINS OG KOSTUR ER. AÐUR EN FRAMKVÆMDIR HEFJAST SKAL GJAFÐA AF HRAUNVERNDARSVÆÐI, EINS NÁLÆGT EIGINLEGUM BYGGINGARREIT OG KOSTUR ER.

F FLATARMÁL LÓÐAR

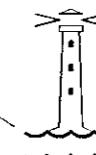
7 NÚMER LÓÐAR

10 HORNÞUNÐAR LÓÐA

10000010 ÞJÓÐSKRÁRNÚMER

180351 LANDNÚMER

23,221,1 STGR.NÚMER AÐLIGGJANDI LÓÐAÐLAÐA



HAFNARFJARÐARBÆR
UMHVERFIS- OG TÆKNISVIÐ

SÓLVANGSVEGUR 2 OG 2B

MÆLIBLAÐ 21,853,5

Teikn.nr.: 151.041

Mælt:	IR	Samþykkt:	MK KK
-------	----	-----------	-------

Hannað:	Landmótun	M.kv.:	1:500
---------	-----------	--------	-------

Teiknað:	EJ/RV	Dags.:	5.11.2009
----------	-------	--------	-----------

Breytt:

BREYTINGAR:

DEILISKIPULAG, HÖRÐUVELLIR-REYKDALSREITUR, SAMP. SKIPULAGS OG UMFERÐANEFND 16.5.2001 OG BÆJARSTJ. 22.5.2001