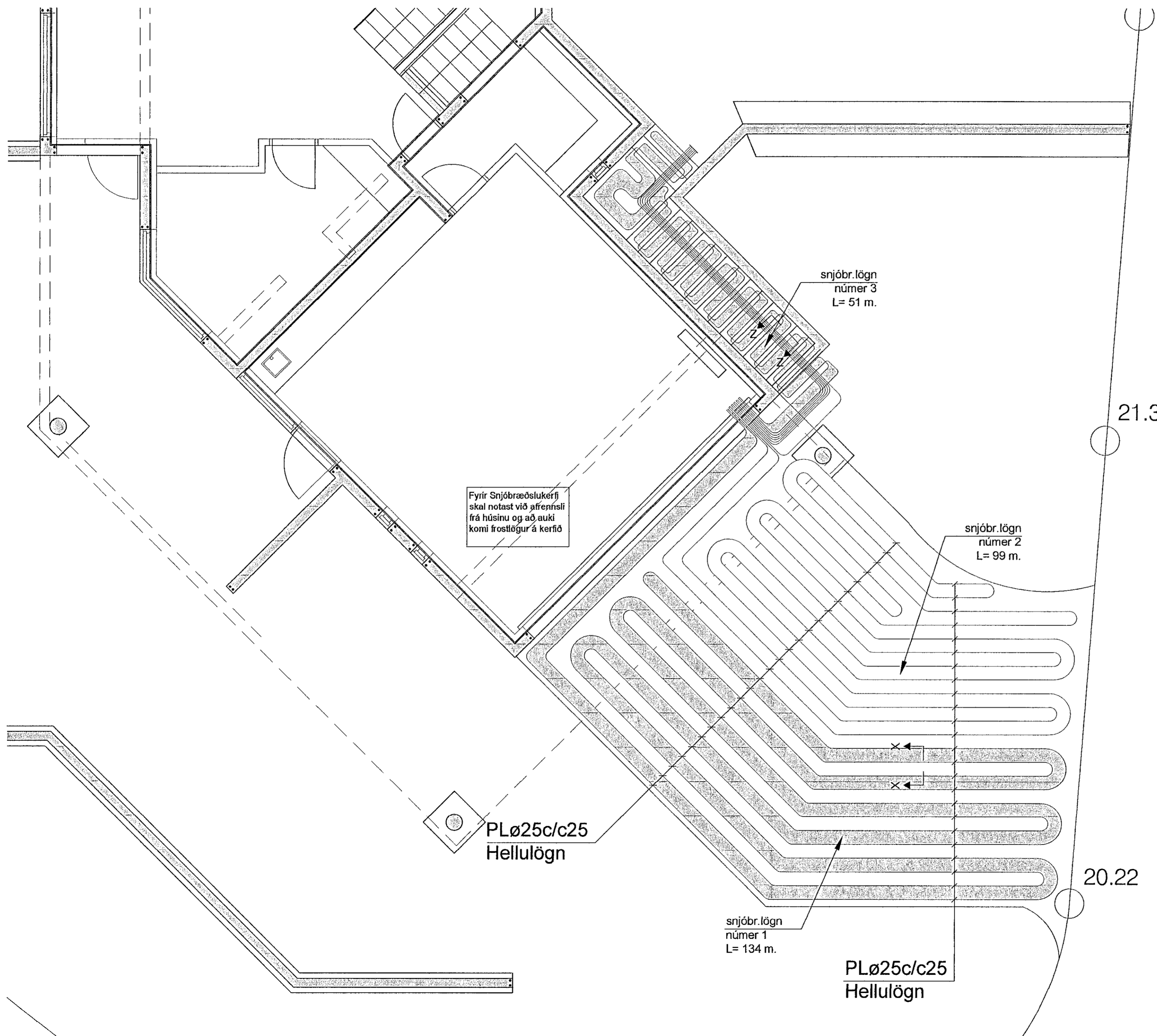


Snjóbræðslukerfi, grunnmynd neðri hæðar mkv.1:50



Sampykkt þann
 13. Júní 2014
 Byggingatúlltrúnaður í Hafnarfirði
 E.H. Fréttur S. Gunnlaússon

Skýringar snjóbræðslukerfis:

Flatarmál snjóbræðsluvæðis:

efri hæð og útsligi:	101 m ²
neðri hæð:	63 m ²
alls samtals:	164 m ²

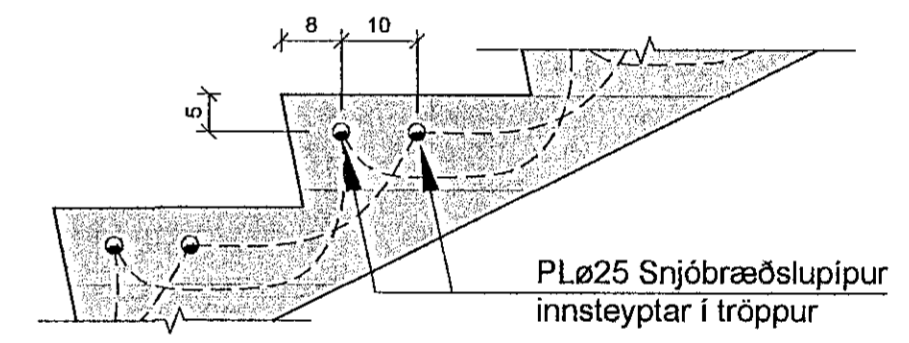
Alfnokun: 200 w/m²

Notast er við afrennsli frá húsinu.

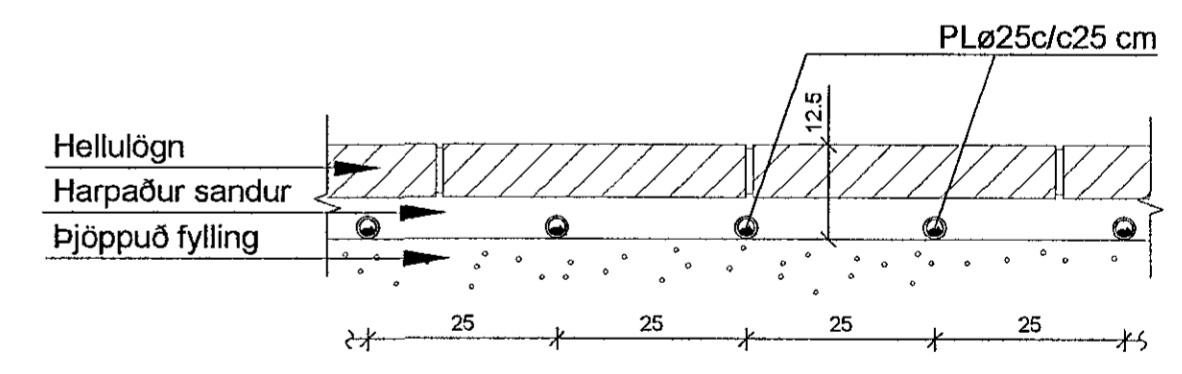
Lengd snjóbræðslulagna:

1.	134 m.
2.	99 m.
3.	51 m.

Snið Z - Z. 1:10



Snið X - X. 1:10



Glitberg 1
 221 Hafnarfjörður

Snjóbræðslukerfi, grunnmynd neðri hæðar, snið og skýringar.	209
Lagnir	Dags: 19.05.14 Mkv: 1:50, 1:20

TAG teiknistofa
 Síðumúla 9, 108 Reykjavík, sími: 568-6681, 699-4297
 tagteiknistofa.is

Jón Kristjánsson
 Byggingaverkfræðingur
 kt: 210754-4829
 netfang: jon@tagteiknistofa.is

Átlí Jóhann Guðbjörnsson
 Byggingafræðingur
 kt: 260978-5789
 netfang: atli@tagteiknistofa.is

Áritun hönnuðar: *[Signature]*
 Áritun aðalhönnuðar: *[Signature]*