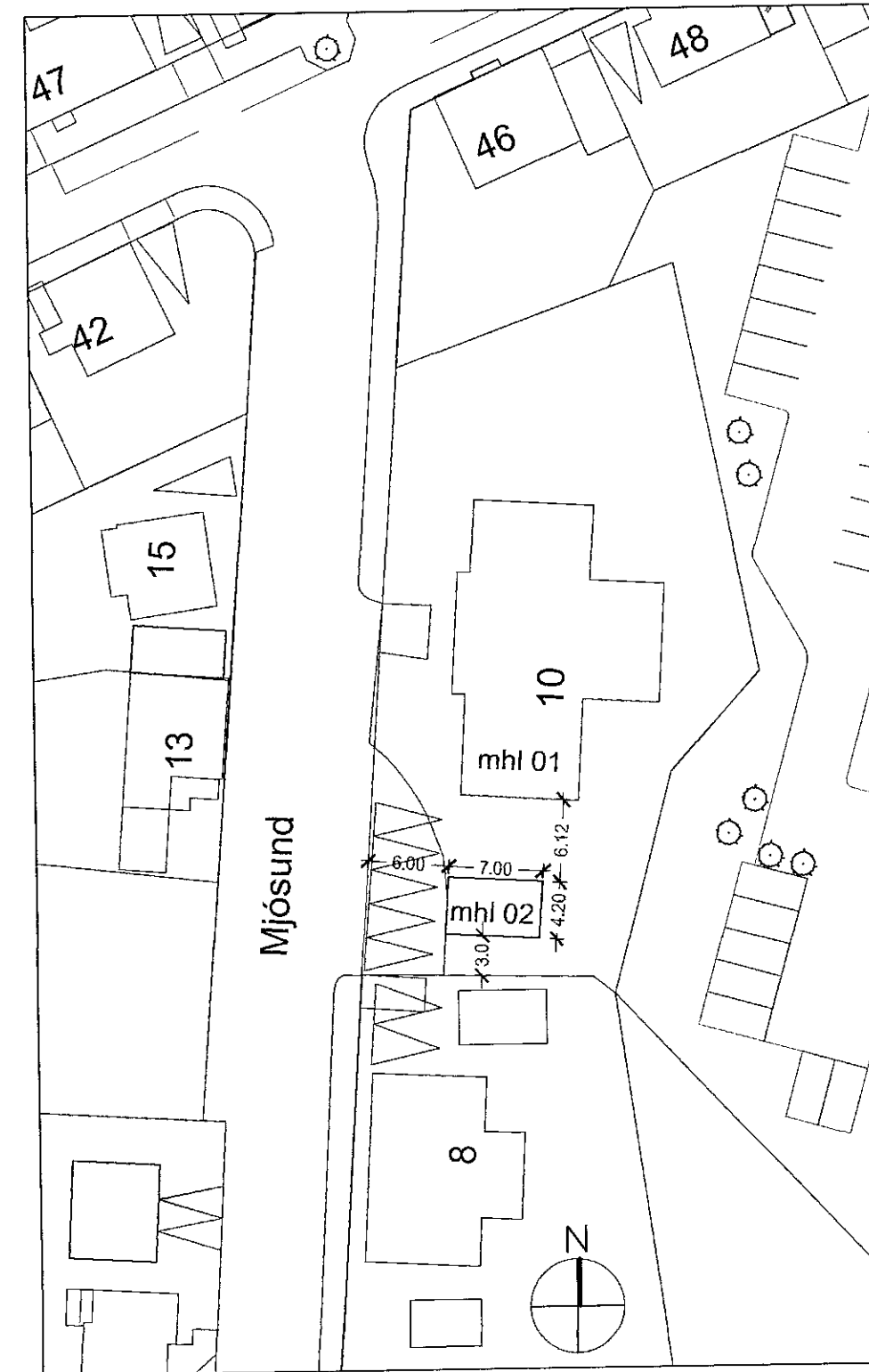


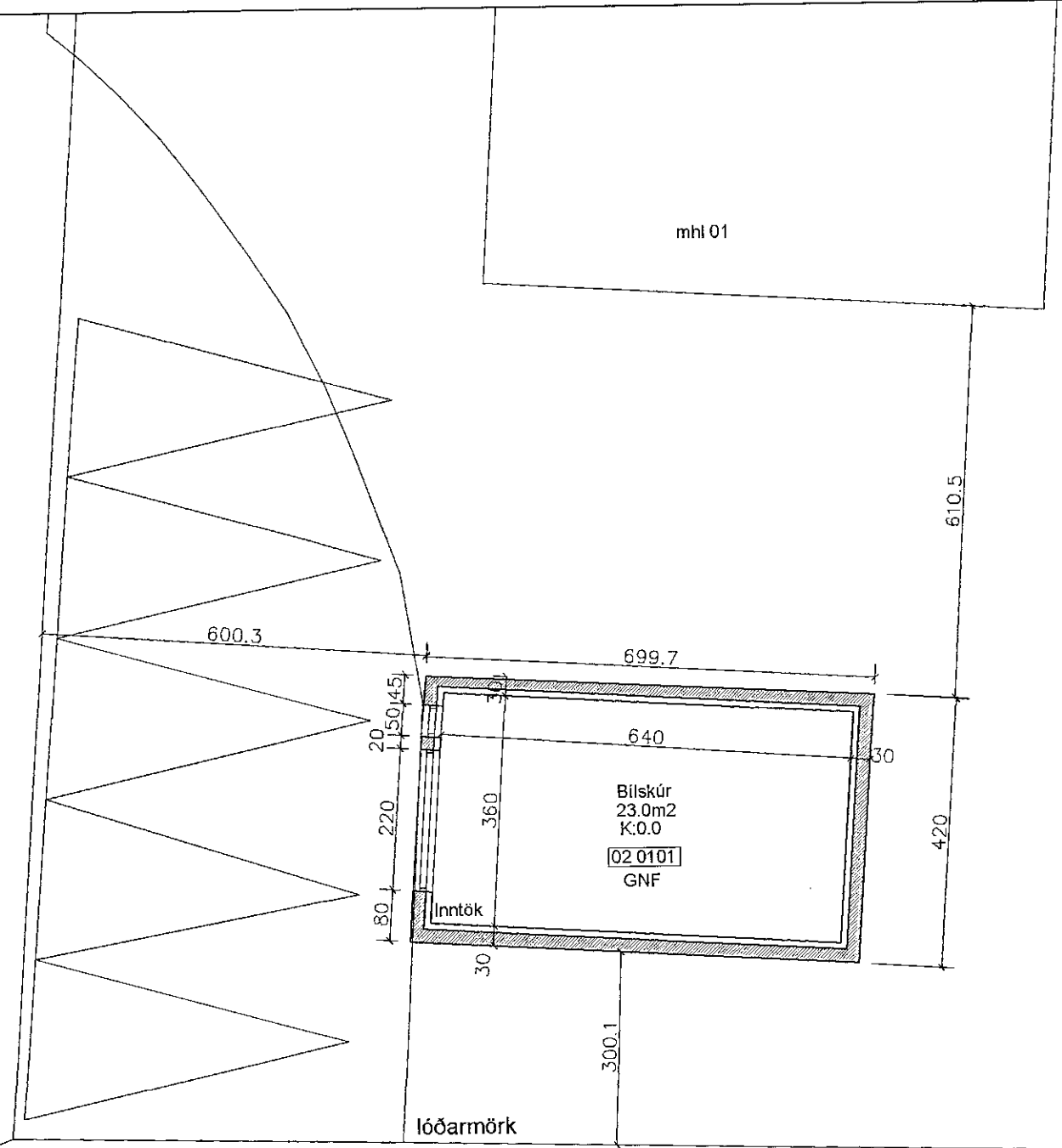
Tilkynnt framkvæmd
Samþykkt þann
24. feb. 2021
Byggingarfulltrúinn í Hafnarfirði
Hildur Bjarnadóttir

Um er að ræða lóð við Mjósund 10 í Hafnarfirði.
Lóðin er 1214m².
Á lóðinni eru einn mhl, fjölbýlishús.
Sótt er um að byggja bílskúr, mhl 02.
Bílskúr verður steyptur og einangraður, steypt botnplata og sökklar, og steypt þakplata einangruð undir plötu og síðan klætt með gífsklæðningu, með pappa ofan á og svo torfi efst.
Bílskúr er felldur inn í bergið. Jarðvegur fylltur meðfram eftir byggingu skúrsins.

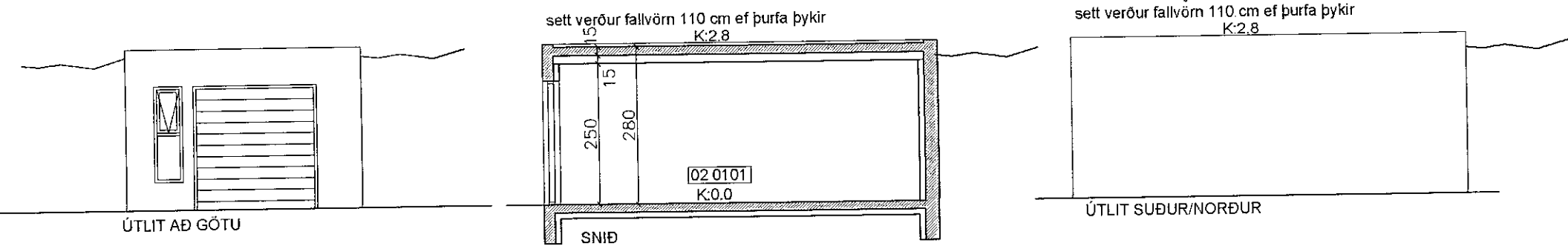
Einangrun samkvæmt reglugerð
Landeignarnúmer L.121934
Stærð á mhl 01 491.0m²
Stærð á mhl 02 29,4m² 88,2m³
samtals 520.4m²
nýtingarhlutfall 0,428



AFSTÖÐUMYND 1/500



GRUNNMYND



Skrásetjari: Lárus Ragnarsson
Kennitala: 220160-3439
Útgáfa: 4.01t Dags.: 2.12.2020

Skráningartafla: Mjósund 10, bílskúr
Landnúmer: 121934
Matshlutunúmer: 02

Uppskipting og lýsing				Stærðir													
D0 Lokun	D1 Rými hæð-röð	D2 Notkun textli	D3 Hæð-flokkun	D4 Eignarhald	D5 Botnlötur m²	D5M Málflötur m²	D6 Stigar m²	D7 Op m²	D8 Brúttóflötur m²	D9 Brúttóflötur sh < 1,8	D10a Salarhæð min	D10b Salarhæð max	D11 Brúttó rúmmál m³	D12 Nettóflötur m²	D16 Birt flatarmál m²	Reiknitala skiptarúmmáls	D17 Skiptarúmmál m³
		Matshluti			29,4	0,0	0,0	0,0	29,4	0,0			88,2	23,0	29,4		64,400
		Botn											5,9				
A	01 0101	1. hæð Bílskúr	B	0101	29,4	0,0	0,0	0,0	29,4 29,4	0,0	2,80	2,80	82,3 82,3	23,0 23,0	29,4 29,4	2,80	64,400

Athugasemdir

Sameignir sumra

Eignarhald	Eignarhald	Notkun textli	Birt flatarmál m²	Skiptarúmmál Séreign m³	Skiptarúmmál Séreign og sameign m³
0101	Bílskúr		29,4	64,400	64,400
	Alls		29,4	64,400	64,400

HÖNNUNARSTJÓRI:

Aðaluppdráttur

Verk: Mjósund 10, bílskúr
Heiti: Grunnmynd, útlit, snið, afstaða, skrá

mkv: 1/100, 1/500
dags: 25.01.2021
hannað: LR
teiknað: LR
blásterð A2

Ártún ehf
540389-1019

Lárus Ragnarsson Byggingafræðingur BFI
220160-3439
Brúndukvísl 6, 110 Reykjavík
s: 8216023 larus6023@gmail.com