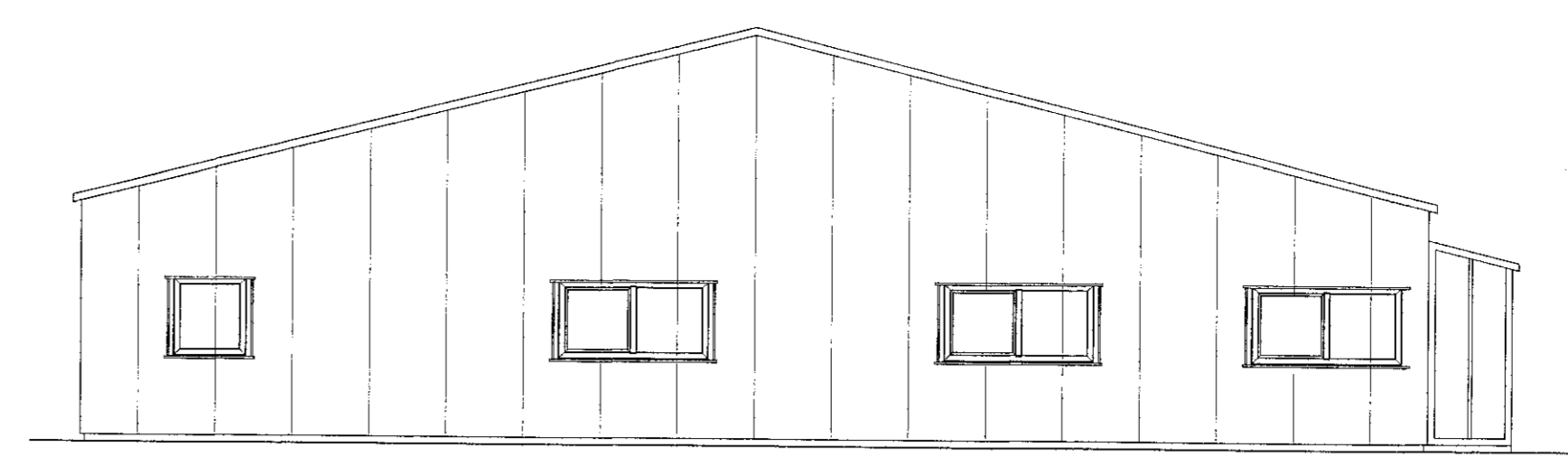
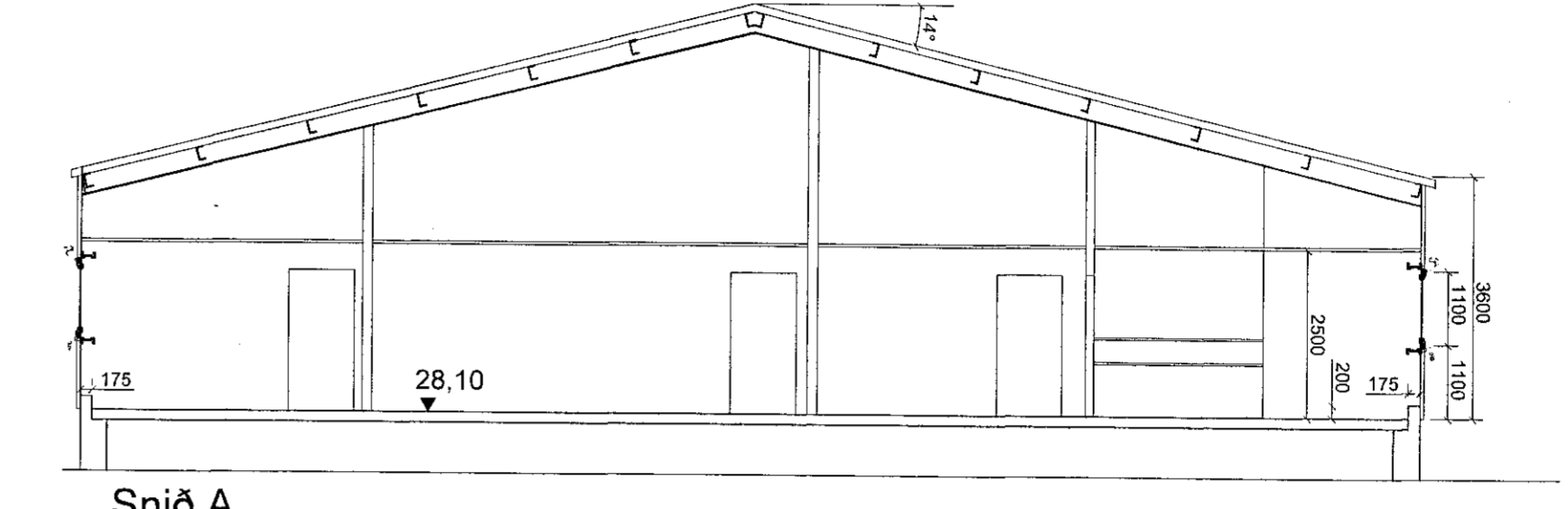


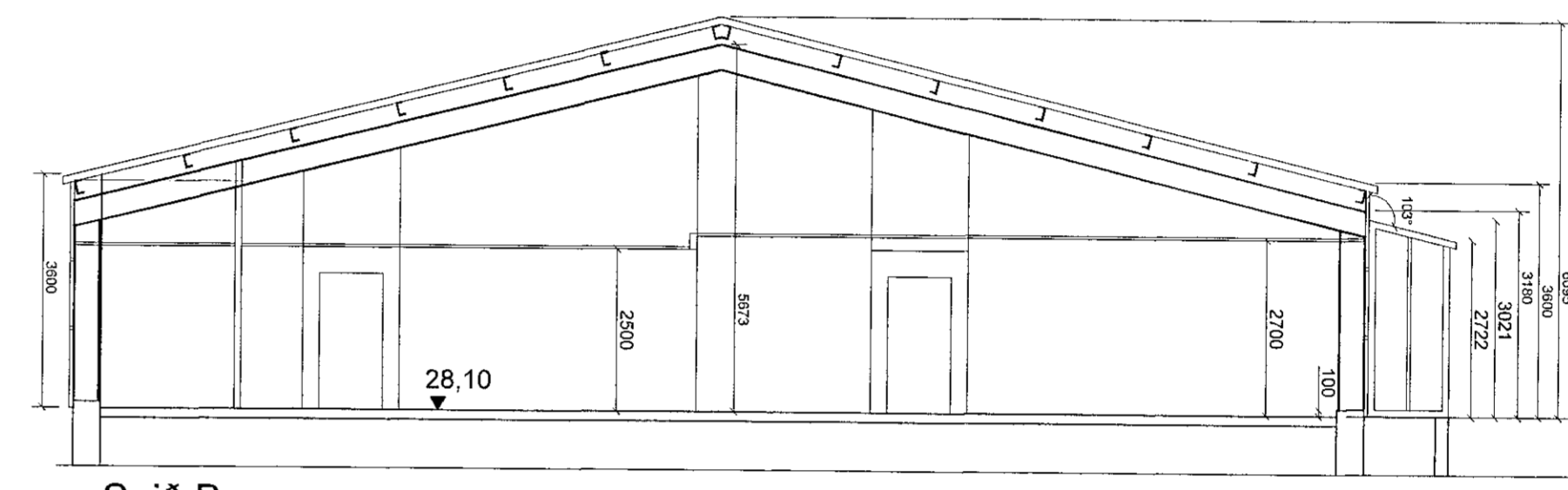
Samþykkt þann
24. FEB. 2021
Byggingartillitunin í Hafnarfirði
Aðalsteinn Eyjarskiöld



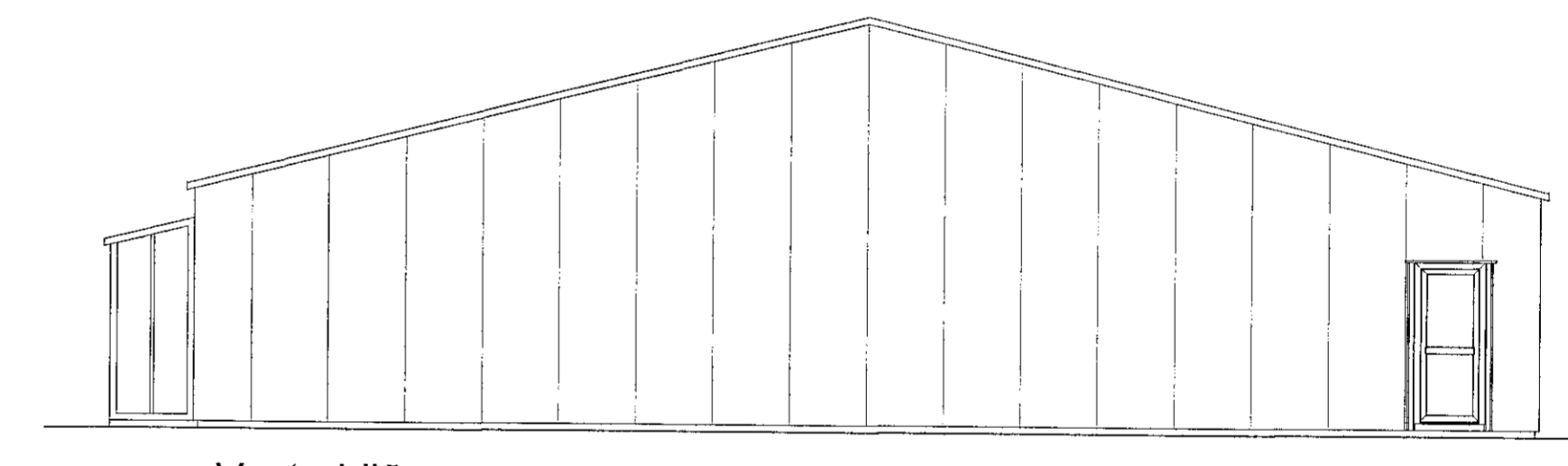
Austurhlíð
1 = 100 mm



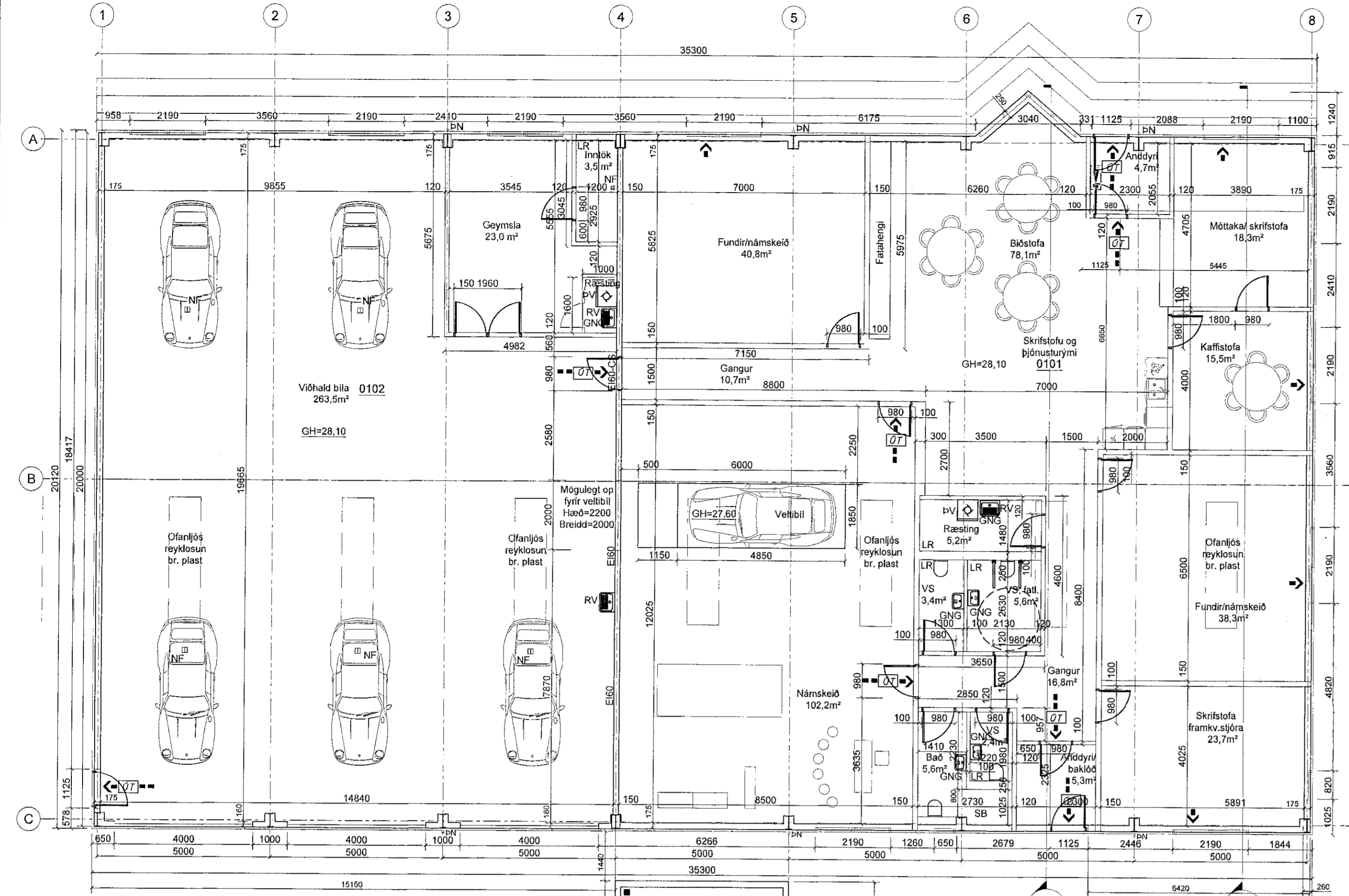
Snið A
1 = 100 mm



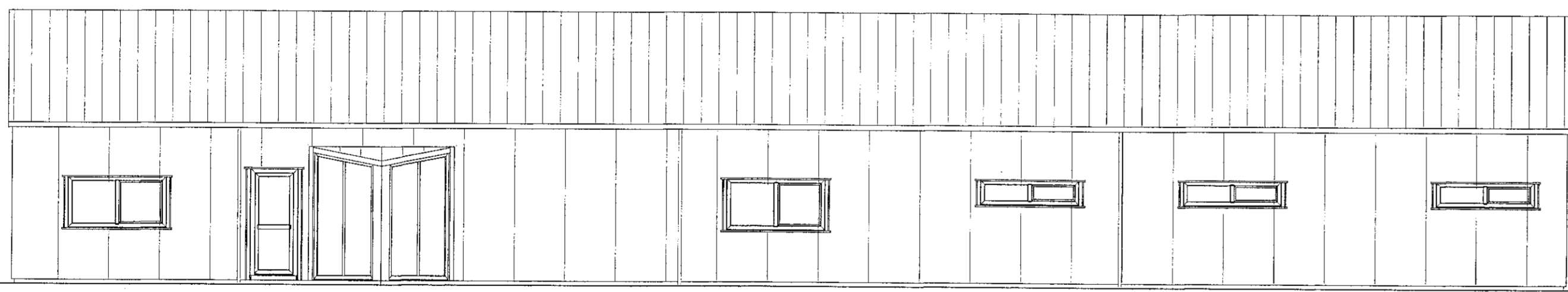
Snið B
1 = 100 mm



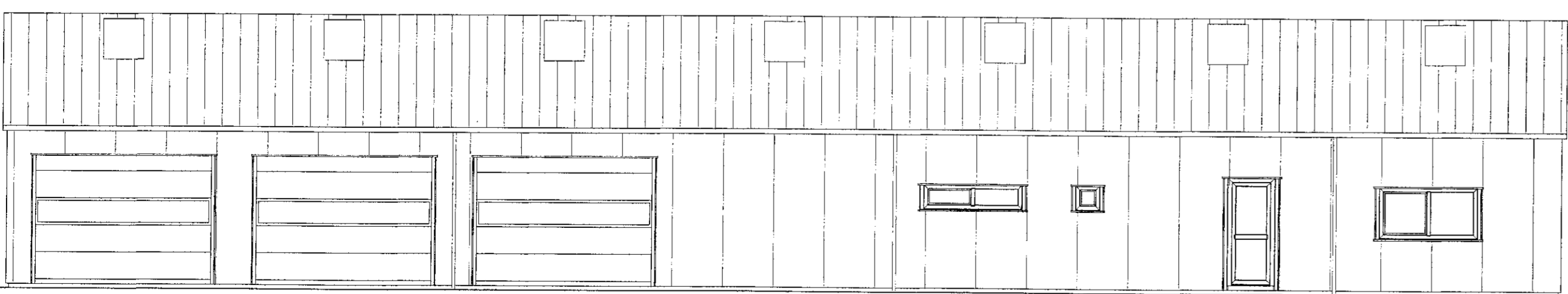
Vesturhlíð
1 = 100 mm



Grunnmynd
1 = 100 mm




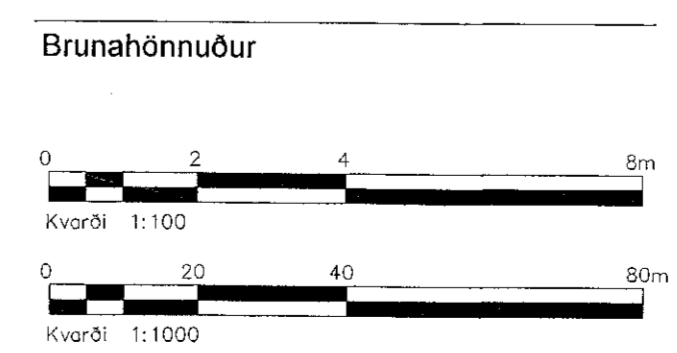
Norðurhlíð
1 = 100 mm



Suðurhlíð
1 = 100 mm

- Brunavarnatákn:
- ← (dashed line) Merktur útgangur
 - Björgunarop
 - Stjórnstöð brunaviðvörnarkerfis

Óskar Einarsson
2018-02-18 15:46:43



E	Gönguvarðir ferðir og ofstöðumynd tekin út Veggir & millir stól síða mjólkaköb og kóli hakkaðu	JMK	17.02.16
D	Húsi makið um 100mm	JMK	18.12.15
C	Snið hlíðum & gluggum og stíli breytt	JMK	20.11.15
B	Snið B og sarpí brett við og stærðir lagðar	JMK	04.11.15
A	Verkefning	JMK	15.10.15
Ög.	Breytingar	Hönnuður	Dagur

HEILBRIGÐISEFTIRLIT
HAFNARFJARDAR-
OG KÓPAVOGSSVÆÐIS
Gæðastofa 210 Garðabí
17.2.2016

Reykjanesbraut 200, Hafnarfirði

Strendingur ehf.
Verkefningunni hefur verið
fyrirgengt 05-15-210 Hafnarfirði
Sími 565 5649

Aðaltekning
Grunnmynd, gítill og afstaða

Dagur
15.10.2015

Teknað / Húsnáð af
JW/JMK

Málavörð
1:100, 1:1000

Númer teikningar
001

Bláskali
A1