

(21770.2)



### SKÝRINGAR:


HÚSAGERÐ: SJÁ SKILMÁLA  
 STÆRD OG STAÐSETNING LÓÐA, BYGGINGARREITA OG  
 LEIÐBEINANDI STAÐSETNING BÍLASTÆÐA ERU SÝND Á MÆLIBLÖÐUM.  
 G= REIKNUÐ HÆÐ Á GÖTU, GANGSTÉTT EÐA GANGSTÍG  
 L= LANDHÆÐ VIÐ LÓÐAMÖRK (LEIÐBEINANDI)  
 H= HÆÐ Á GÓLFI  
 Fr= TENGIHÆÐ Á OFANVATNSFRÁRÆSI  
 Fs= TENGIHÆÐ Á SKÓLPFRÁRÆSI

BAKRÁSARVATN HITAVEITU SKAL VEITA Í OFANVATNSFRÁRÆSI.  
 NEYSLUVATNSHEIMÆÐAR ERU SÝNDAR Á TEIKNINGUM.  
 TENGIHÆÐ NEYSLUVATNSHEIMÆÐAR ER AÐ ÖLLU  
 JÖFNU 1,2 m UNDIR YFIRBORDI LANDS.


- — — — — NEYSLUVATNSHEIMÆÐ (MEÐ LOKA)
- — — — — OFANVATNSFRÁRÆSI (Ø150 mm)
- — — — — SKÓLPFRÁRÆSI (Ø150 mm)

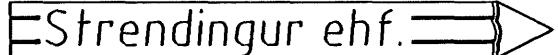
- (13) NÚMER HÚS
- (21.770.0) NÚMER AÐLIGGJANDI LÓÐABLADA
- ▨ HVERFISVERNDUN, SJÁ KAFLA 4.8 Í SKILMÁLUM

SJÁ JAFNFRAMT SKIPULAGSUPPDRATT OG SKILMÁLA



HÆÐABLAÐ 21.770.7  
 TEIKNING NR. 411.094

 HAFNARFJARÐARBÆR  
 UMhverfis- OG TÆKNISVIÐ  
 VESTURGATA 10 OG 12

 Strendingur ehf.

Verkfræðisþjónusta  
 Fjardargata 13-15 - 220 Hafnarfjörður  
 sími: 565 5640, fax: 565 5641

Dags. 08.06.05

Unnið af. PVG

Yfirfarið. ASK / HS

