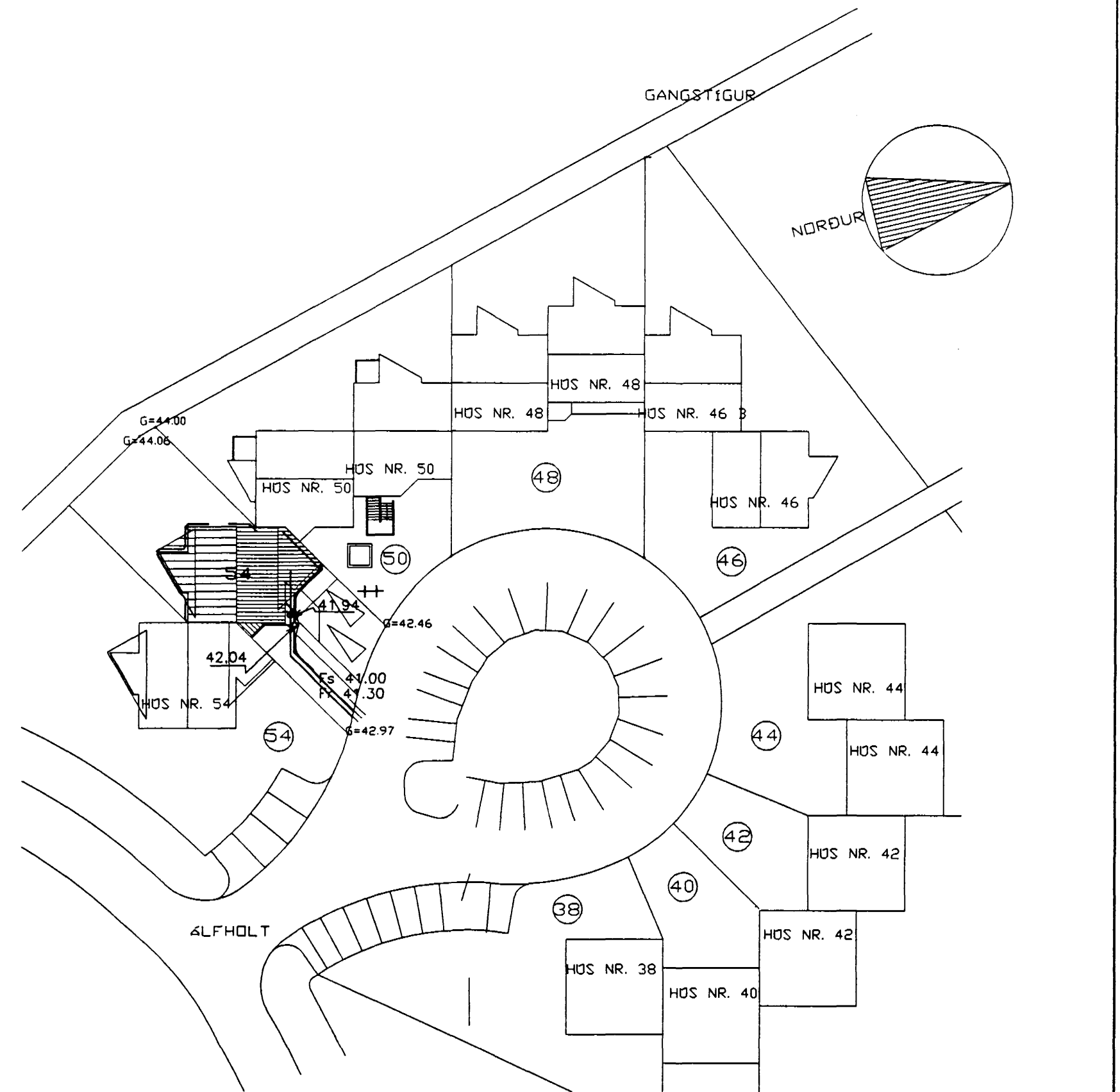


Grunnmynd 1:50



Afstöðumynd 1:50

Skýringar:

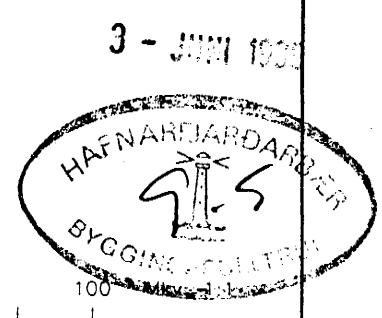
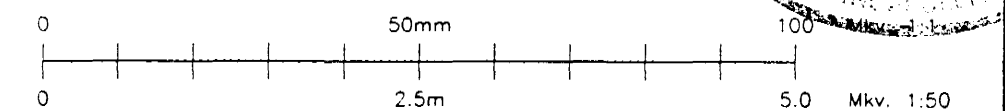
Hæðir: Hæðarkóti gata/raufa miðast við botn í gati/rauf.

Göt: Stærðir gata eru gefnar upp sem hæð x breidd. Göt í plötum og veggjum eru með kross.

Raufar í plötum: Stærðir raufa eru gefnar upp sem lengd x breidd, en dýpt(d) er tilgreind sérstaklega. Raufar í plötum eru skástrikaðar.

Raufar í veggjum: Stærðir raufa í veggjum eru gefnar upp sem breidd x dýpt. Lóðrættar raufar eru skyggðar en lóðrættar raufar eru skástrikaðar.

K = Hæðarkóti.
HYG = Hæð yfir gölfi.
HYP = Hæð yfir palli.



BYGGÐH
VERKFRÆDISTOFAN

Hamraborg 14A Sími 564 3377
200 Kópavogi Myndsendir 564 2973
Ísland

Holræslagnir
Lagnir í jörð

Mkv. 1:50	H AA	T KA	D. april 1998
Sáttur			
Nr. 99.03-2.01			

Álfholt 52, Hafnarfirði

201