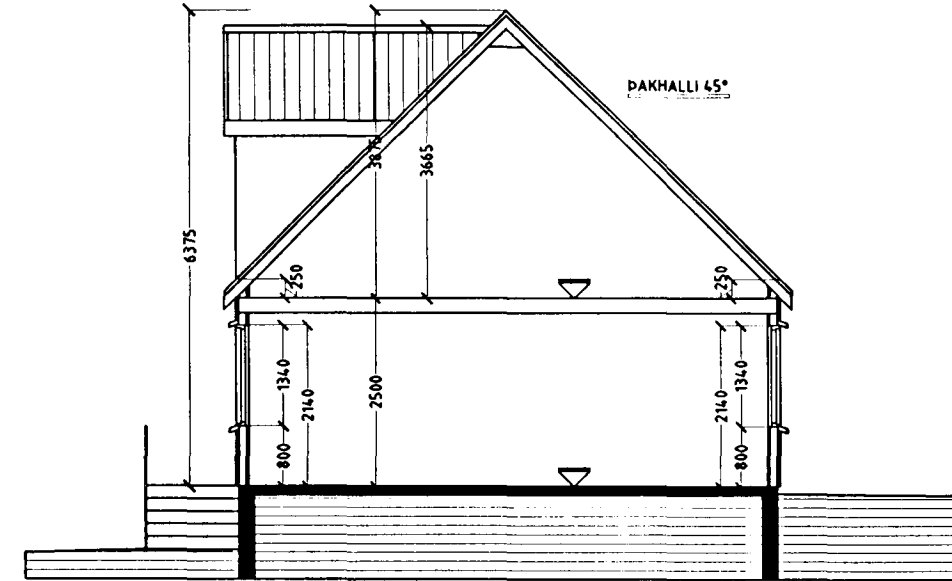


Samþykkt á fundi bygginganefndar þann  
**19 SEPT. 2001**  
 Byggingafrúnnir í Hafnarfirði  
 Erlendur Hjálmarsson

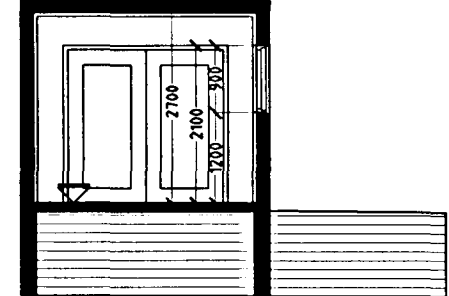
Skráningartafa: Austurgata 12 Hafnarfirði				Skrásetjari: Sigurður Þorvarðarson													
Landnúmer: 120011				Kennitala: 141250-4189													
Matshlutanúmer: 01				Útgáfa: 4.01													
				Dags.: 08.08.2001.													
Uppskipting og lýsing				Stærðir													
D0	D1	D2	D3	D4	D5	D5M	D6	D7	D8	D9	D10a	D10b	D11	D12	D16	Reiðtíðni	D17
Lokun	Rými	Nokun	Höku-	Eigri-	Boerfú-	Mífú-	Sígr-	Op	Brúfú-	Brúfú-	Salarhæ-	Salarhæ-	Brúfú-	Netfú-	Birtí-	skiptarúm-	Skiptar-
	hæð-röð	teð	flökun	hæð	erfú-	erfú-	erfú-	m <sup>2</sup>	erfú-	erfú-	erfú-	erfú-	erfú-	erfú-	erfú-	erfú-	erfú-
					182,8	0,0	1,7	1,7	181,1	31,2			444,0	129,7	149,9		307,420
																	18,3
A	0101	1. hæð	N	0101	91,4	0,0	1,7	0,0	91,4	0,0	2,50	2,50	228,5	80,2	91,4	2,50	200,500
					91,4				91,4				228,5	80,2	91,4		
A	0201	2. hæð	N	0101	91,4	0,0	0,0	1,7	89,7	31,2	0,25	3,88	197,2	49,5	58,5	2,16	106,920
					91,4			1,7	89,7	31,2			197,2	49,5	58,5		

Skráningartafa: Austurgata 12 Hafnarfirði				Skrásetjari: Sigurður Þorvarðarson													
Landnúmer: 120011				Kennitala: 141250-4189													
Matshlutanúmer: 02				Útgáfa: 4.01													
				Dags.: 08.08.2001.													
Uppskipting og lýsing				Stærðir													
D0	D1	D2	D3	D4	D5	D5M	D6	D7	D8	D9	D10a	D10b	D11	D12	D16	Reiðtíðni	D17
Lokun	Rými	Nokun	Höku-	Eigri-	Boerfú-	Mífú-	Sígr-	Op	Brúfú-	Brúfú-	Salarhæ-	Salarhæ-	Brúfú-	Netfú-	Birtí-	skiptarúm-	Skiptar-
	hæð-röð	teð	flökun	hæð	erfú-	erfú-	erfú-	m <sup>2</sup>	erfú-	erfú-	erfú-	erfú-	erfú-	erfú-	erfú-	erfú-	erfú-
					21,1	0,0	0,0	0,0	21,1	0,0			61,2	17,0	21,1		45,900
																	4,2
A	0101	1. hæð	B	0101	21,1	0,0	0,0	0,0	21,1	0,0	2,70	2,70	57,0	17,0	21,1	2,70	45,900
					21,1				21,1				57,0	17,0	21,1		

Úr Gildi



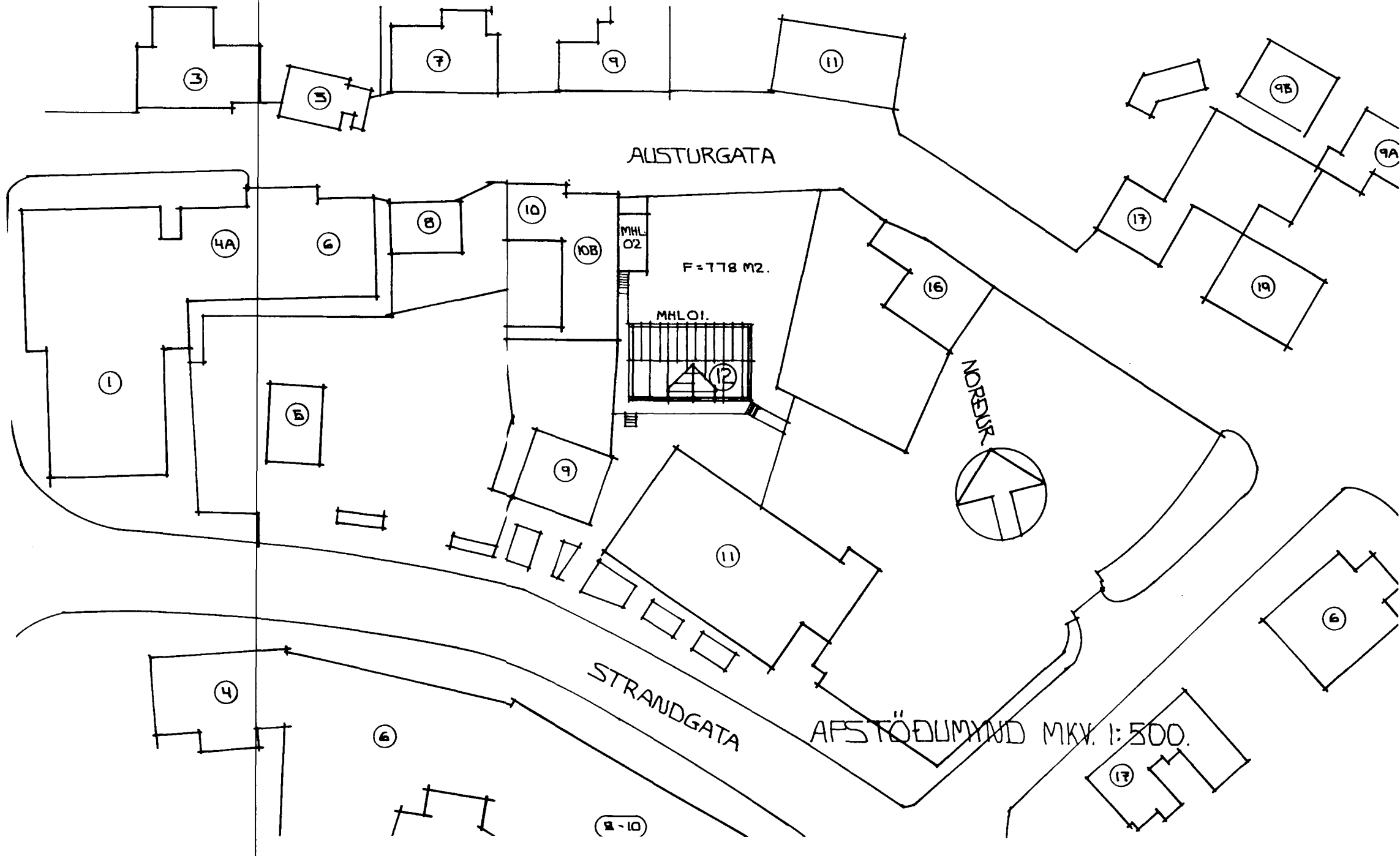
SNID A-A MKV. 1:100.



SNID B-B MKV. 1:100.

- Skýringar vegna eldvarna:
- > B0. Láknar björgunarp., samkv. reglugerð um brunavarnir og brunamál.
  - Táknar rýmingarleið, samkv. reglugerð um brunavarnir og brunamál.
  - ⊗ Reykskjarni, staðset þess samkv. teikningu.

Byggingarlýsing.  
 Húsið er tvíflíft járnvarið timburhús.  
 Þak er járnvarið.  
 Sökkul er steinsteyptur.  
 Gólf 1. hæðar er steinsteypt, gólf efri hæðar eru úr timbri.  
 Gluggar eru trégluggar með tvöföldu gleri.



AUSTURGATA 12 HAFNARFIRÐI.

Sigurður Þorvarðarson byggingafræðingur bfi.  
 Teiknistofan Strandgötu 11 220 Hafnarfirði.  
 Sími: 5651510. Netfang: teiknistofan@islandia.is

Skýringar:	Aðaluppdráttur.
Teikning:	SNIDMYNDIR, BYGGINGALÝSING, SKRÁNINGATÖFLUR & AFSTÖÐUM.
Mælikvarði:	1:100 & 1:500.
Undirskrift:	<i>[Signature]</i>
Blað nr: 3 af 3.	Dagsetning: 07 ágúst 2001.
Breytt:	