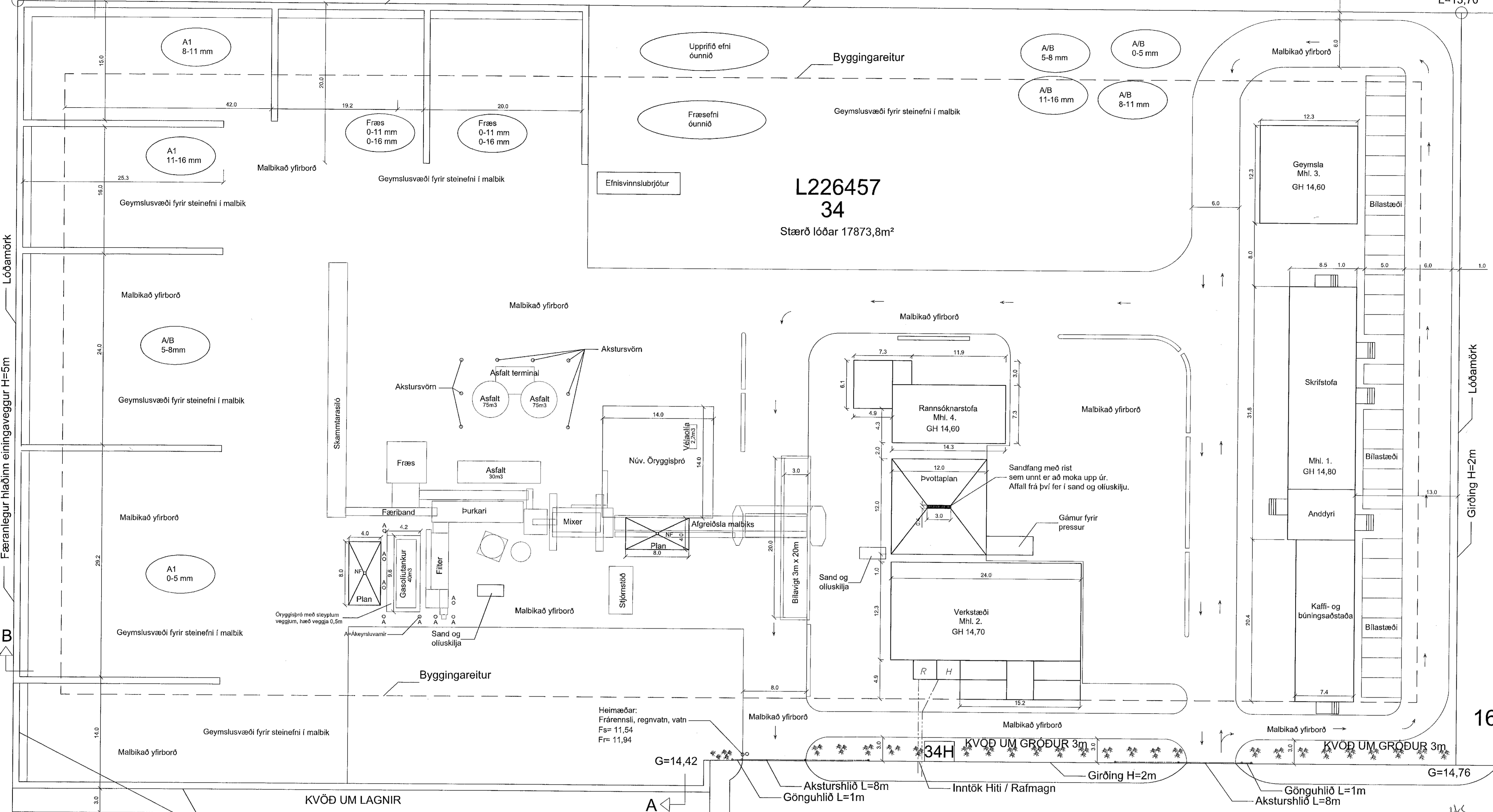


L=14,00

L=13,70



Samþykkt þann
27. APR. 2022
Byggingar...
Lóðin er í Hafnarfirði

Lóðin Álhella 34, áður Álhella 18 var samþykkt þann 11. apríl 2018 fyrir rektur malbikstöðvar, verkstæðis, bílgæðastöðvar og annar starfsemi á vegum Munck Íslandi.
Malbikunartólin Höfði hefur keypt lóðina og óskar eftir samþykki fyrir eftirbúnaðarveitingum á mannvirkjum á lóðinni.
• Núverandi malbikunartólin skipt um nýja vélbúnað og skipt út fyrir nýja malbikunartólin.
• Færir rannsóknarstofa (Mhl. 5) farlægð og rannsóknarstofa komið fyrir í núverandi skemmu (Mhl. 4) sem verður stækkuð með viðbyggingum úr gámaeinangum.
• Reisa 5m háa færirlega hláða einingaveggi í kringum efnisgeymslu meðfram lóðarmörkum til vesturs og norðurs. Reisa 2m háa færirlega hláða einingaveggi í kringum efnisgeymslu meðfram lóðarmörkum til suðurs innan við það svæði sem skilgreint er sem kvöð undir tagri, eða 3m frá lóðarmörkum. Hlaðir einingaveggi tengjast núverandi samþykktu 2 m hári vinnsluþingum með tveimur 8 m aksurshliðum og tveimur gönguhliðum.
Nýtingahúttöl lóðar er 0,06
Á lóðinni eru fyrirhuguð eftirlitin mannvirki:

Malbikastöð:
Teikningin sýnir uppdröun malbikstöðvarinnar ásamt fylgibúnaði. Stöðin er að gæðinni Beringinghoven MBA TB 160 færirleg malbikastöð. Stöðin er á færirlegum einingum, samtals 11 einingar. Malbikastöðin er útbúin til endurvinnslu malbiks til íblöndunar í nýtt malbik. Engin hluti stöðvarinnar verður varanlega staðsett / factur á lóðinni og unnt að flyta hana brott ef aðstæður / verkfyrir breytast. Við stöðina standa 5 lokaðir geymslur, 2 x 7m² fyrir geymslugeymur fyrir upphitað asfalt og 1 x 30m³ daggeymir fyrir asfalt, 1 x 40m³ gasolulokur sem nýslegu fyrir diesel olu og 1 x 2,2m³ vélulokur. Allir geymslur eru tvífaldir nema 30 m³ daggeymir fyrir asfalt.
Undir geymslur verður malbikað svæði tengt oluskiju til til leka kemur vegna áfyllingar geymslu. Stöðinni fylgja færirbnd og steinefnisli 48 m². Hraundólf verður 15 m hátt. Ráskjálur verður 18 m hátt.
Rykneisibúnaður er frá KVM settur upp. 2019.
Starfleyti Umhverfismáttalinn fyrir samkenan malbikastöð er í gildi á lóðinni og hefur það verið fært yfir á Malbikunartólinna Höfða.

Mhl1 Skrifstofa, kaffi- og bíningsstöða (Mhl. 1):
Núverandi hösnæði fyrir skrifstofu, kaffi- og bíningsstöðu, skrifstofu, skrifstofu o. fl. er gert úr fornaðum einingum frá Húsgálfandi í Norregi og voru áður notaðar við Byggingu Þeistareykjavíkjanna. Einingarnar eru timburklæddar að utan með 225 mm einangrun í þaki og gólf en 200 mm einangrun í úteggjum.
Húsin verða reist á timburgrind sem verður timburklædd. Hösnæði verður ekki notað til bósetu.

Verkstæði (Mhl. 2) og byrðistofa:
Núverandi 288 m² verkstæðis, stálgrind, klædd tvífaldu einangruðu ljáði á steyplum sökkli og með steyptri plötu. Gólfhlutföll verða lengd oluláðu. Húsið verður upphitað. Við húsið verða 4 stik 20 feta stálálgarnar tengd verkstæði með yfirbyggðum tengingum. Utan við húsið verða 2 stik 10 feta stálálgarnar tengd verkstæði og hitaveitu merkir R fyrir rafmagn og H fyrir hitaveitu ótengir verkstæðis. Einnig 1 stik 20 feta stálálgarnar fyrir pressur 1 m frá verkstæðis og ótengdar því. Við hið verkstæði verður 144 m² þvottaplan með safnrennu fyrir sand og olju. Verkstæði og þvottaplan verða lengd 2,25 m sand- og oluskiðu frá Sæplast sem tengd verður fráveitugrönum lóðar.

Geymslur (Mhl. 3):
Núverandi 144 geymslur, stálgrind klædd tvífaldu einangruðu ljáði á steyplum sökkli og með steyptri gólfplötu sem verður einangruð. Húsið verður upphitað. Geymslan verður notuð sem frostfrí geymsla.

Rannsóknarstofa (Mhl. 4):
Núverandi 100 m² upphitla skemmu verður breytt í rannsóknarstofu og er stækkuð með því að lengja við hana gámaeinangur. Rannsóknarstofa verður 145 m² eftir stækkun. Burðarvirki eru sláðar með timburum timburum bolabólur við stálgrind klædd utan með 12 mm ljúntel og bíningsi. Stálstar verða klæddir gíflötu. Einangruð að innan með 15 cm steinuli og klædd með spónplötu. Skemman verður á steyplum forsteyplum jámbendum sökkli með steyptri gólfplötu. Geymslan verður notuð sem frostfrí geymsla.

Vit:
8 x 20m vigt til vigtlunar á efni að og frá stöð. Vigin verður á steyptri undirstöðu.

Útlisvæði:
Á útlisvæði verður efnisgeymsla fyrir steinefni, veitargeymsla fyrir bíla, taxi og vinnugögn. Er einnig hugað fyrir stöð um byggingar.
Helstu aksturshliðir á lóð og bilastæði verða malbikuð.

Hæðir lóðar við götu verða skv. götuþinnun VSB. L-tölur þ.e. hæðir á landi við lóðarmörk og opið svæði liggja ekki fyrir frá Hafnarjarðarbae í dag og því geta hótur á lóð breyst.
Brúnaði almennt:
Lóðin er í Hafnarfirði og þar með á alþafnasvæði. Slökkviliðs höfuðgegnasvæðis. Aðkoma stöðvils er frá Álhella um bíl aksturshlið sem verða inn á lóðina. Tæki slökkviliðs hafa greiddan aðgang að öllum mannvirkjum á lóðinni. Aðkomaeðir eru sýndar á afstöðumynd.

Útg.	Breyting	Höfundur	Dags.
E	Ath. Heilbrigðisfréttis lagfart.	PP	05.05.2022
D	Óljúð við gasolulokur.	PP	06.04.2022
C	Frágangur lóðarmarka, samþykki nágranna.	PP	08.11.2021
B	Ný malbikunartólin.	PP	07.10.2021
A	Verkefning.	JMK	21.03.2018

Verkefning
Dalshraun 1
220 Hafnarfjörður
Sími: 575-5640
www.strendingur.is
strendingur@strendingur.is

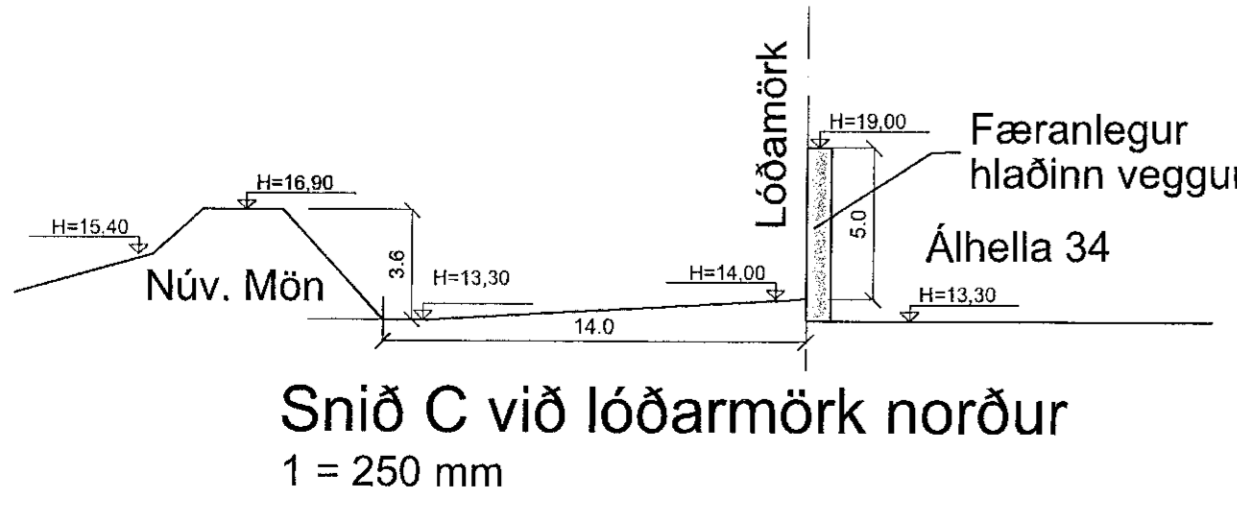
Aðaluppdráttur
Hönnuður: Páll Pálsson, Sími: 220567-4729
Hönnunarskipti: Páll Pálsson, Sími: 220567-4729

Álhella 34
Hafnarfjörður
Afstöðumynd og Sníð
Fyrirkomulag á lóð

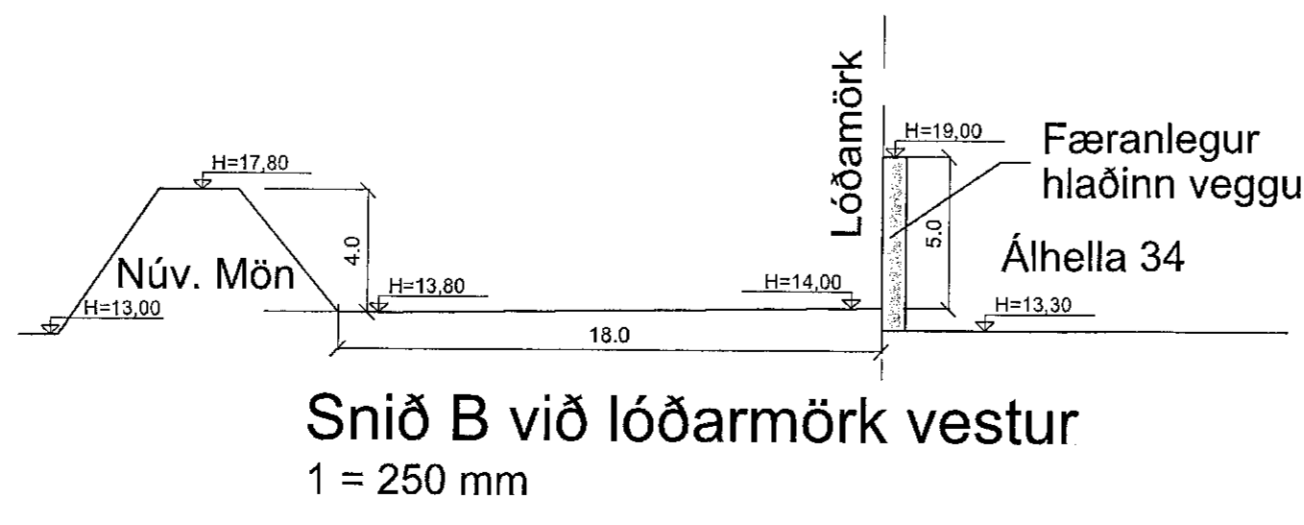
Teiknað / Hannað: Dags:
PP/PP 21. mars 2018
Kvarð: Breyting: Nr. teikningar: Stærð:
Skv. Teikn. D A-101 A1

Afstöðumynd

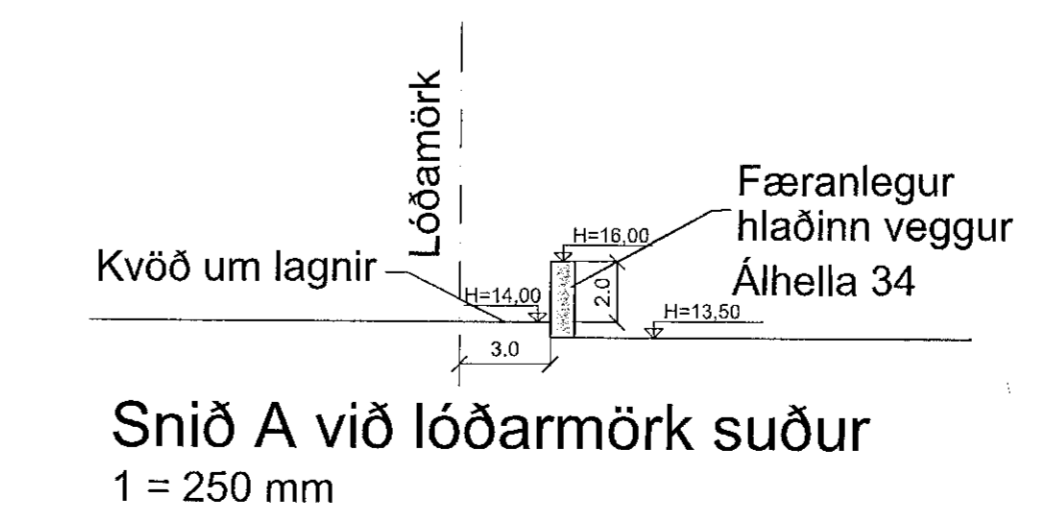
1 = 250 mm



Sníð C við lóðarmörk norður
1 = 250 mm



Sníð B við lóðarmörk vestur
1 = 250 mm



Sníð A við lóðarmörk suður
1 = 250 mm

Kvörð 1: 250

LANDEIGANDI NORÐAN MEGIN VIÐ LÓÐ ALHELLA 34:
Eg undirrituð fyrir hönd lea, eiganda lands norðan við lóð Álhella 34, samþykki frágangur á lóðarmörkum samkvæmt þessari teikningu, hannað af Pál Pálsson hjá Strendingur ehf., dagsatt þann 08.11.2021.
LÓÐIN ER Í HAFNARFIRÐI
LÓÐIN ER Í HAFNARFIRÐI
LÓÐIN ER Í HAFNARFIRÐI

LANDEIGANDI SUNNAN OG VESTAN MEGIN VIÐ LÓÐ ALHELLA 34:
Eg undirrituð fyrir hönd Geymslsvæði ehf., eiganda lands sunnan og vestan við lóð Álhella 34, samþykki frágangur á lóðarmörkum samkvæmt þessari teikningu, hannað af Pál Pálsson hjá Strendingur ehf., dagsatt þann 08.11.2021.
Geymslsvæði ehf.
Efn. Geymslsvæðis ehf.
Sími: 450791-1219