Samþykkt þann
05. OKT. 2022
Byggingarfulltrúinn í Hafnarfirði

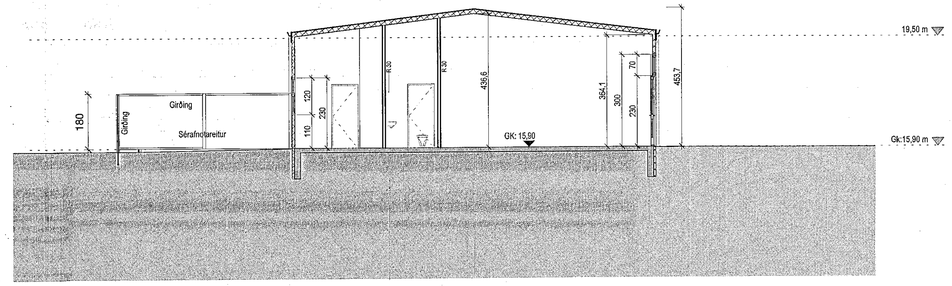

Snið 1_Mhl 01
1 : 100

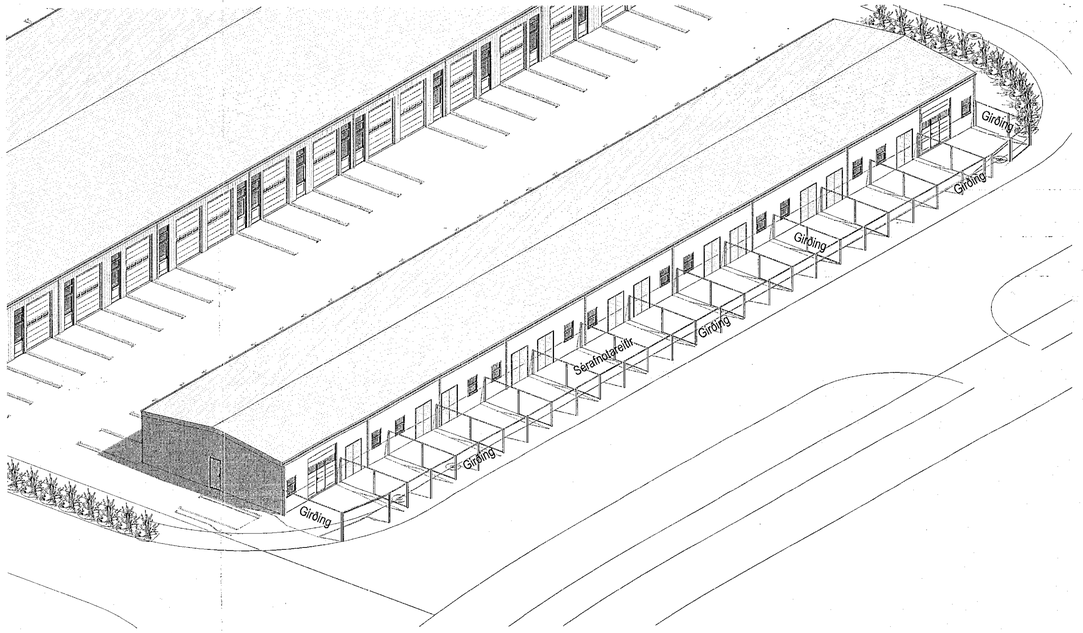

Mhl 01 suðaustan

Tákn

GN	= Gólfniðurfall	**Brunatákn**
ÞN	= Þakniðurfall	
SN	= Svalaniðurfall	**Veggir og hæðaskil**
LR	= Loftræsting	EI60
VLR	= Vélknúin loftræsting	EI90
PK	= Póstkassar	A-EI60
NL	= Neyðarljós	A-EI120
BO	= Björgunarop	REI60
R	= Reykskynjari	REI120
HSL	= Handslökkvitæki	A-REIM120
ÚT	= Merktur útgangur	
HV	= Hitaveita	**Hurðir**
VV	= Vatnsveita	E30-CS
RR	= Rafmagnsveita	EI30-CS
ÚK	= Útkrani	EI60-CS
DS	= Dyrasími	**Gluggar**
BO	= Fellistigi við björgunarop	E30
	= Brunaslanga	
	= Stigleiðsla	
	= Stigleiðsla út	
	= Stjórnstöð brunaviðvörunarkerfis	
	= Inntak	
	= Bílastæði ýrir fatlaða	

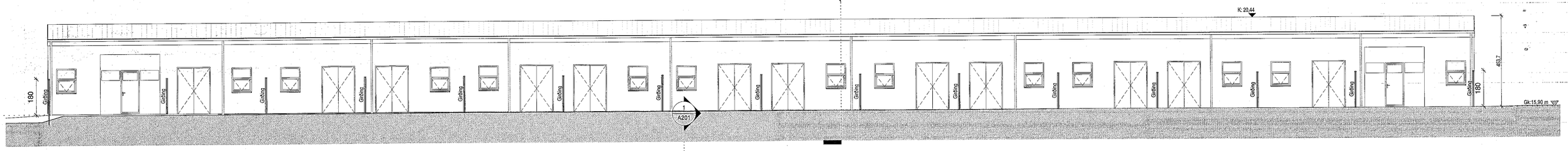

Austur_Mhl 01
1 : 100

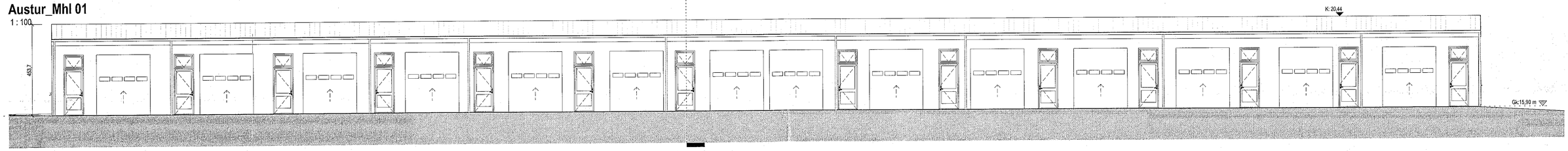

Vestur_Mhl 01
1 : 100

Útg.	Dags.	Lýsing	Nafn

SHS
30. nóv. 2022

1:100 0 1 2 3 4 5 m

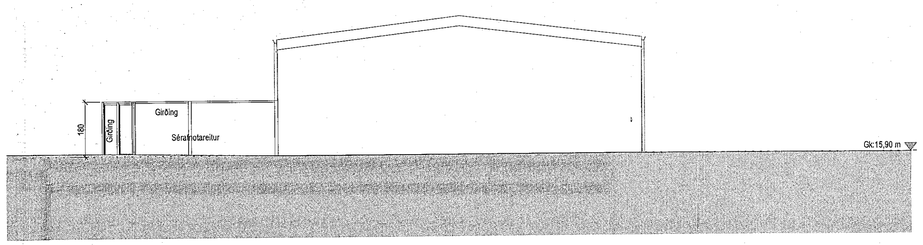

Norður_Mhl 01
1 : 100

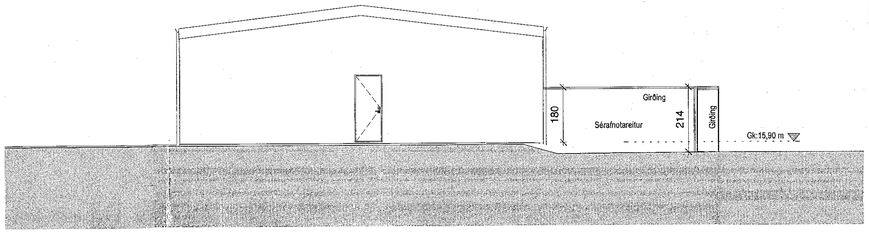

Suður_Mhl 01
1 : 100

Yfirfarið af brunahönnuði
LOTA

KRark
Kristinn Ragnarsson arkitekt ehf.
Hilðasmári 19 - 2.hæð . 201 Kópavogur . Ísland
S. 564.2255 . Fax. 544.4225
Kt. 581298.3589 . www.krark.is . krark@krark.is

Álhella 5

Hafnarfjörður

Landeignarnúmer: L220567	**Staðgreinir:** 1400-1-01550050

Atvinnuhúsnæði

Útlit og snið MHL 0.1

Aðaluppdrættir

Hönnun:	KR	**Verknúmer:**	21090AI
Verkefnastjóri:	KR	**Mælikvarði:**	1 : 100
Teiknað:	VÞS / PAK	**Dagsetning:**	21.03.2023
Yfirfarið:	KR	**Blað:**	**Útgáfa:**
Samþykkt: Kristinn Ragnarsson Kt. 120944.2669		A201	

Copyright © KRark _ Hönnuður áskilur sér allan rétt á teikningum - Fjölföldun er hið skriflegu samþykki

A1

Plot: 11/30/21
Save: 21.3.2023 13:34:18
Skrá: Autodesk Docs://21090AI-Álhella 5 Haf/21090AI-Álhella 5 Haf.rvt