
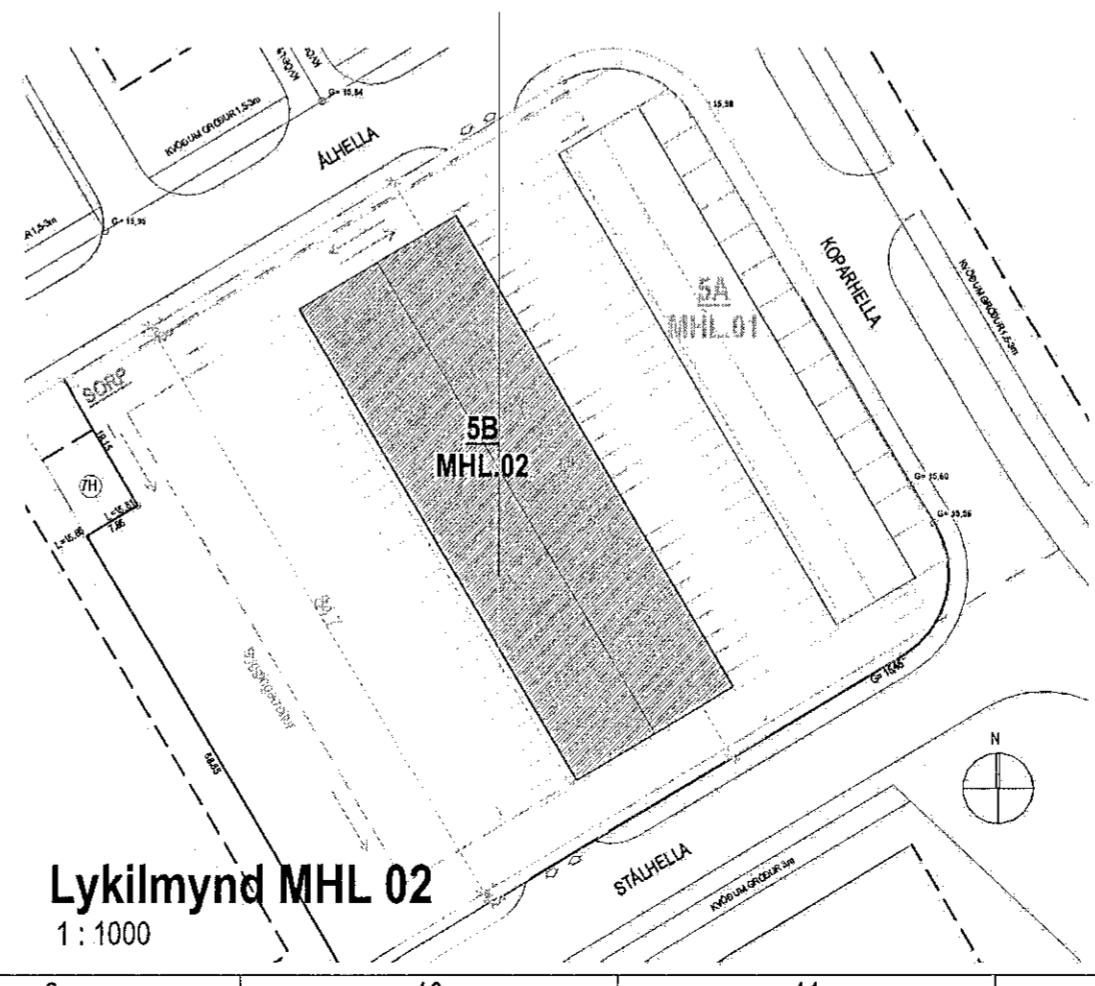
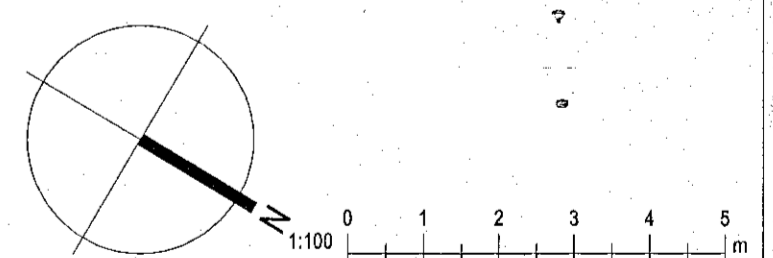


Grunnmynd 1.hæðar_Mhl 02
1: 100

SHS
30. nóv. 2022



Útg.	Dags.	Lýsing	Nafn



Lykilmynd MHL 02
1: 1000

Tákn

GN	= Gáfnirúrfall
BN	= Þakirúrfall
SN	= Svefnúrfall
LR	= Loftaering
VLR	= Váknúrn loftaering
PK	= Póskassar
NL	= Neyðarljós
BO	= Spjógurarpur
R	= Þryggingarhluti
HSL	= Handstökútvæki
UT	= Merkur úlgangur
HV	= Hitavegla
VV	= Vatnsvæla
RR	= Rafmagnsvæla
UK	= Útkerfi
DS	= Dyrsinn
○	= Fælistigi við hjólgangur
○	= Brunnastanga
○	= Stigleðsla
○	= Stigleðsla út
○	= Stjórnstöð bruna/vöðunarkerfis
○	= Inntak
○	= Blástöð fyrir fátöðu

Brunatákn

Vegjar og hæðskil

E100
E190
A-E100
A-E120
RE100
RE120
A-RE1120

Hurðir

E30-CS
E130-CS
E160-CS

Óluggar

E30

KRark Kristinn Ragnarsson arkitekt ehf.
Hilbaumári 19 - 2.hæð 201 Kópavogur, Ísland
Sí. 564 2255. Fax. 544 4225
Kt. 581298-3399. www.krark.is - krark@krark.is

Áhella 5
Hafnarfjörður

Landeignarnúmer: L220567 Stöðgreinir: 1400-1-01550050

Atvinnuhúsnæði

Grunnmynd 1.hæðar_Mhl 02

Aðaluppdrættir

Hönnun: KR	Verknúmer: 21090AI
Verkefnastjórn: KR	Mælikvarði: As indicated
Teknað: VP-S	Dagsetning: 22.03.2023
Yfirfari: KR	Blá: Útgáfa:

Samþykkt: Kristinn Ragnarsson Kt. 120944.2669

A102