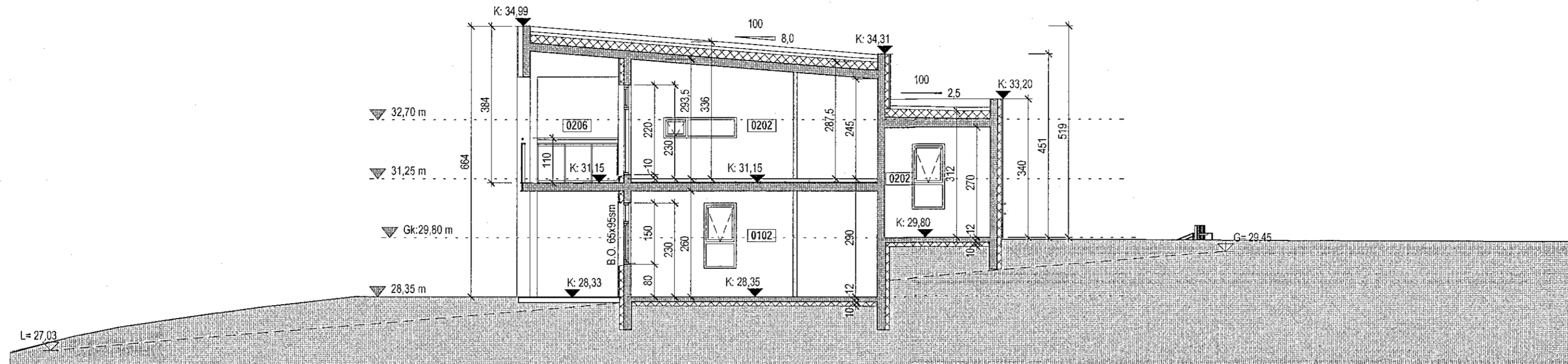
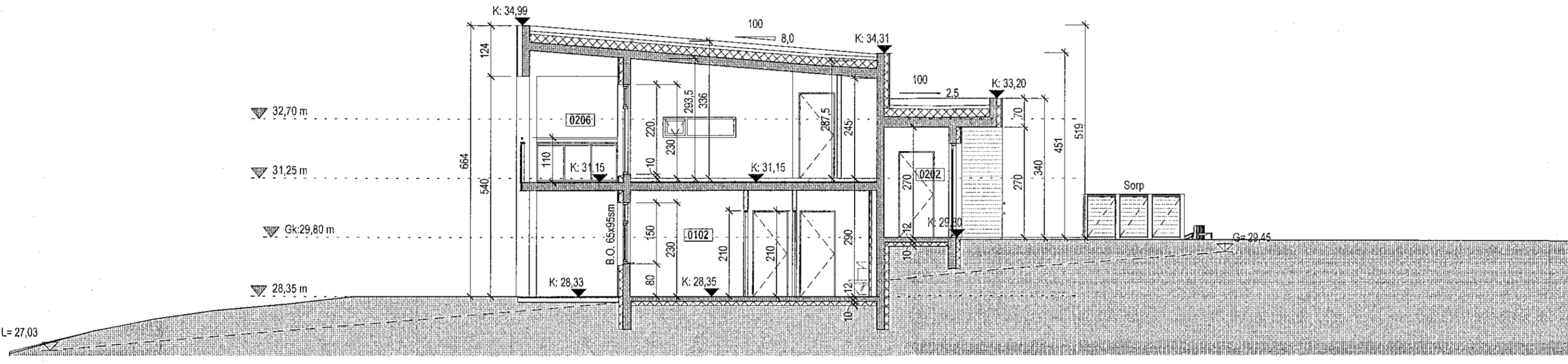


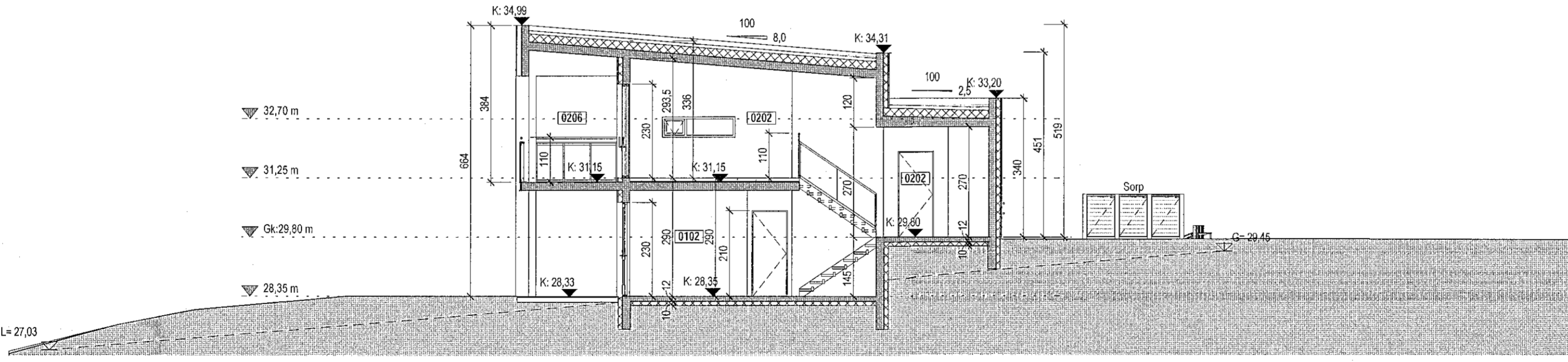
Snið 1
1:100



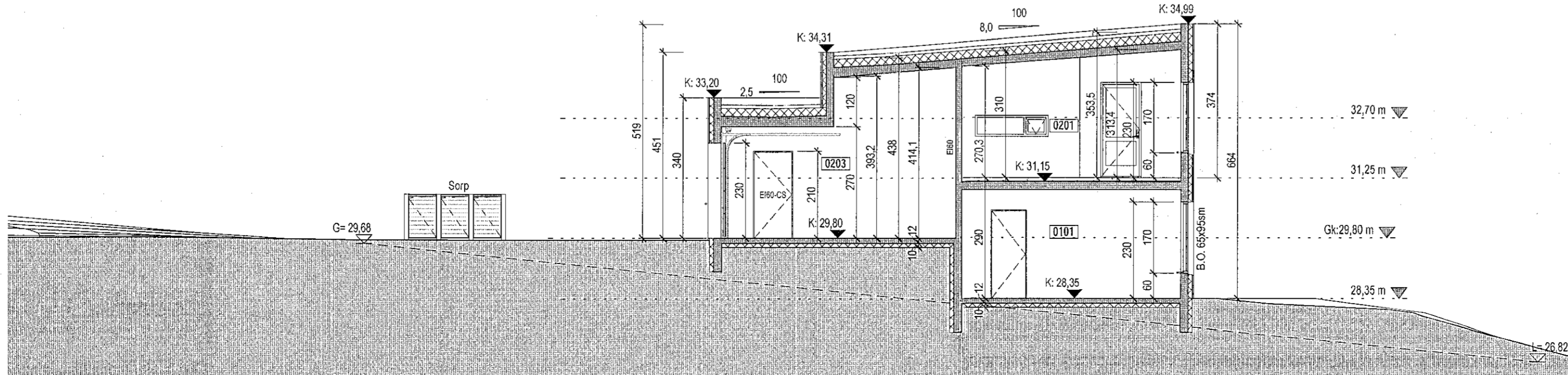
Snið 2
1:100



Snið 3
1:100



Snið 4
1:100



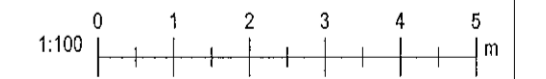
Samþykkt þann
06. APR. 2022
Byggingarfulltrúinn í Hafnarfirði
Sigrún Þrymadóttir

Tákn

GN = Gólfniðurfall	PN = Pakniðurfall	SN = Svalniðurfall	LR = Loftræsting	VLR = Vélknúin loftræsting	PK = Þóskassar	NL = Neyðarijós	BO = Björgunarop	R = Reykskjarni	HSL = Handsökkvitæki	UT = Merktur útgangur	HV = Hitaveita	VV = Vatnsveita	RR = Rafnmagnsveita	ÚK = Útkrani	DS = Dyrasimi	BO = Fellingistigi við björgunarop	— = Brunaslanga	— = Stigleiðsla	— = Stigleiðsla út	— = Stjórnstöð brunavörðunarkerfis	— = Inntak	— = Bilastæði fyrir fallaða
Brunatákn																						
Veggir og hæðaskil																						
Ei60																						
Ei90																						
A-Ei60																						
A-Ei120																						
REi60																						
REi120																						
A-REiM120																						
Hurðir																						
E30-CS																						
EI30-CS																						
EI60-CS																						
Gluggar																						
E30																						

SHS
6.04.2022

Útg.	Dags.	Lýsing	Nafn
------	-------	--------	------



KRark Kristinn Ragnarsson arkitekt ehf.
Hlíðasmári 19 - 2.hæð - 201 Kópavogur, Ísland
Sí. 664.2255, Fax. 544.4225
Kt. 591298.3569, www.krark.is, krark@krark.is

Hádegisskarð 3-5

Hafnarfjörður

Landnúmer: 225478	Staðgreinir: Parhús
-------------------	---------------------

Snið 1 - Snið 4

Aðaluppdrættir	
Hönnun: KR.RCM	Verknúmer: 21056IP
Verkefnastjóri: RCM	Mælikvarði: 1:100
Teiknað: HGR	Dagsetning: 22.06.2021
Yfirfarið: RCM.LPM	Blað: Útgáfa:
Samþykkt: Kristinn Ragnarsson Kt. 120944.2669	A301