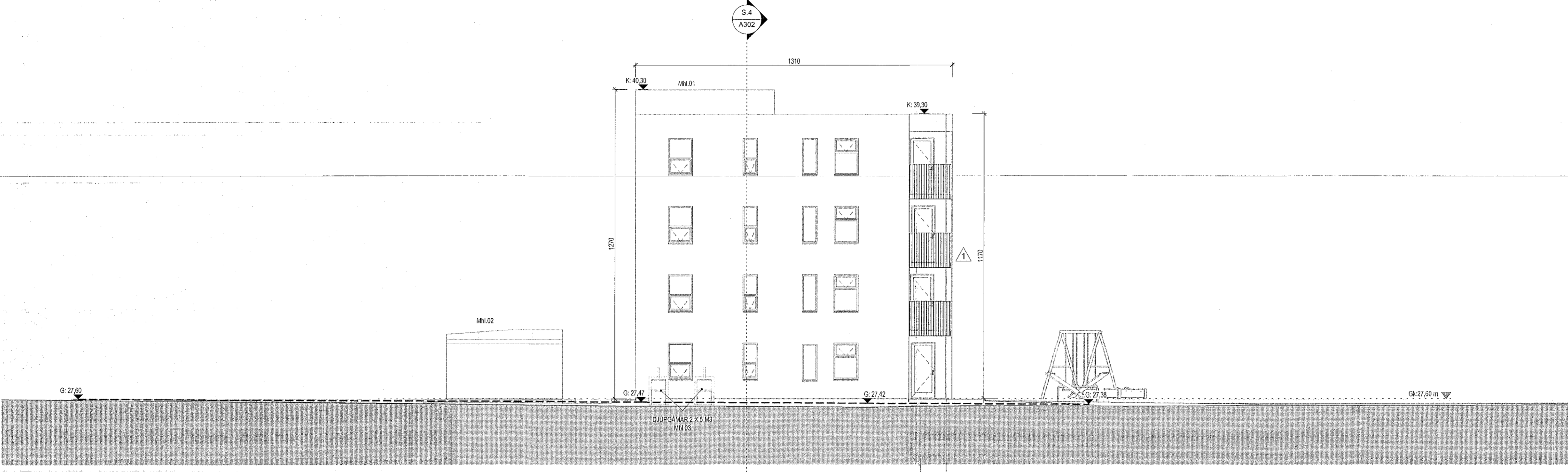
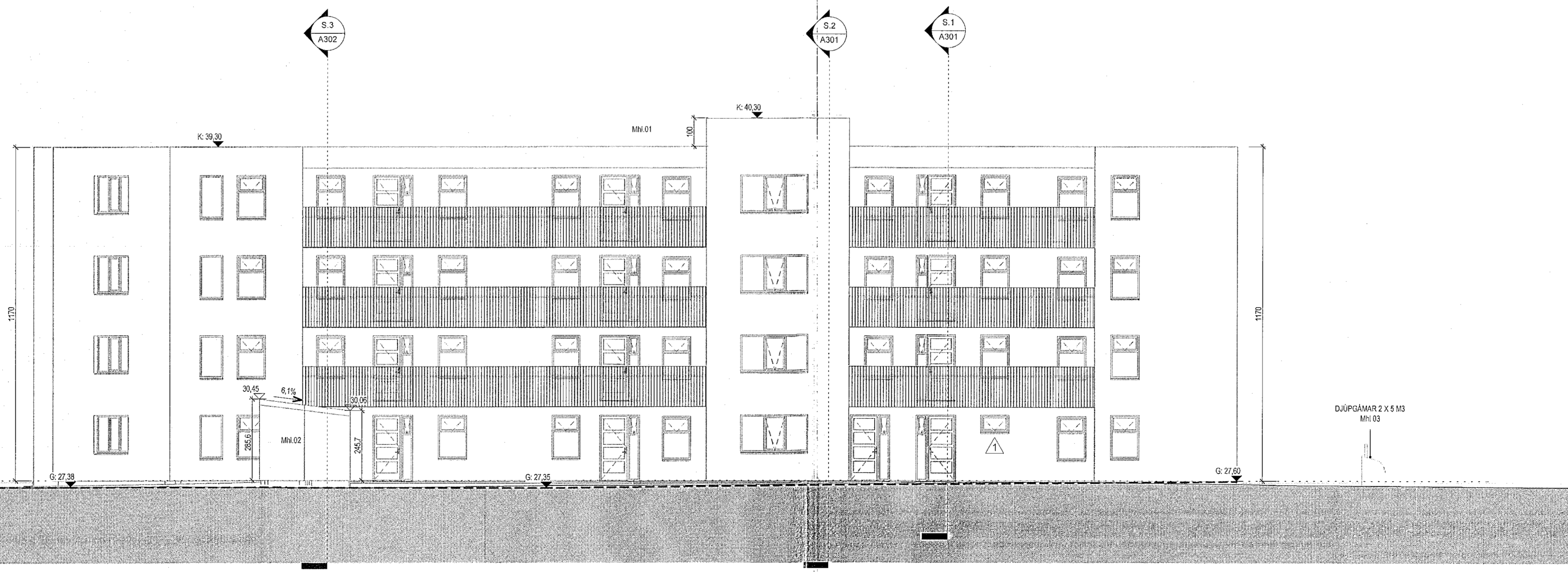


Tákn

GN	= Gólfúrfall	Brunatákn
PN	= Þakúrfall	Veggir og hæðskil
SN	= Svalúrfall	E160
LR	= Loftresting	E190
VLR	= Vöktun loftresting	A-E160
PK	= Póstkassar	A-E120
NL	= Noyðarjós	RE160
SD	= Spjgunarop	RE120
R	= Reykskiptari	A-RE1M120
HSL	= Handsókkvítaki	Hurðir
UT	= Merkur útgangur	E30-CS
HW	= Hávellir	E130-CS
VV	= Vatnsvella	E160-CS
RR	= Rafmagnsvella	Olugger
OK	= Útskrar	E30
DS	= Dyravali	
☐	= Felisting við björgunarop	
☐	= Brunastanga	
☐	= Stigleðsla	
☐	= Stigleðsla út	
☐	= Stýrnstöð brunavörðunarkerfis	
☐	= Inntak	
☐	= Blástæði fyrir íslæða	

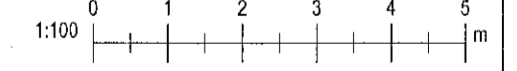


Suður útlit
1:100



Vestur útlit
1:100

1	22.03.2022	Breyting íta.,- og bálhæðargæskalum. Innihald í lýðnabreytingu fyrir lýsingu 01025 brennir. Handlað á svokomnum breytingu. Slugga base við í ta. og því fyrir íb. 0102. Klæðning hjólagrymlu verður bjargjárn og skjólvegir fjarlægðir á sérrotarellum. Breyting á deil 2, 4 og 5.	VBS
Útg.	Dags.	Lýsing	Nafn



KRark Kristinn Ragnarsson arkitekt ehf.
Hilásæmi 19 - 2.hæð - 201 Kópavogur, Ísland
Sí: 544 2255 - Fax: 544 4225
Sí: 581 298 3559 - www.krark.is - krark@krark.is

Nónhamar 8
Hafnarfjörður

Landnúmer: 229952 Stöðgreinir: Fjölbýlishús

Vestur og suður útlit
Aðaluppdrættir

Hönnun: KR	Verknúmer: 210231F
Verkefnastjóri: KR	Mælikvarði: 1:100
Teknað: VBS	Dagsetning: 10.05.2021
Yfirfarið: RCM	Bláð: Útgáfa:
Samþykkt: Kristinn Ragnarsson	A202
Kl. 120944.2059	1