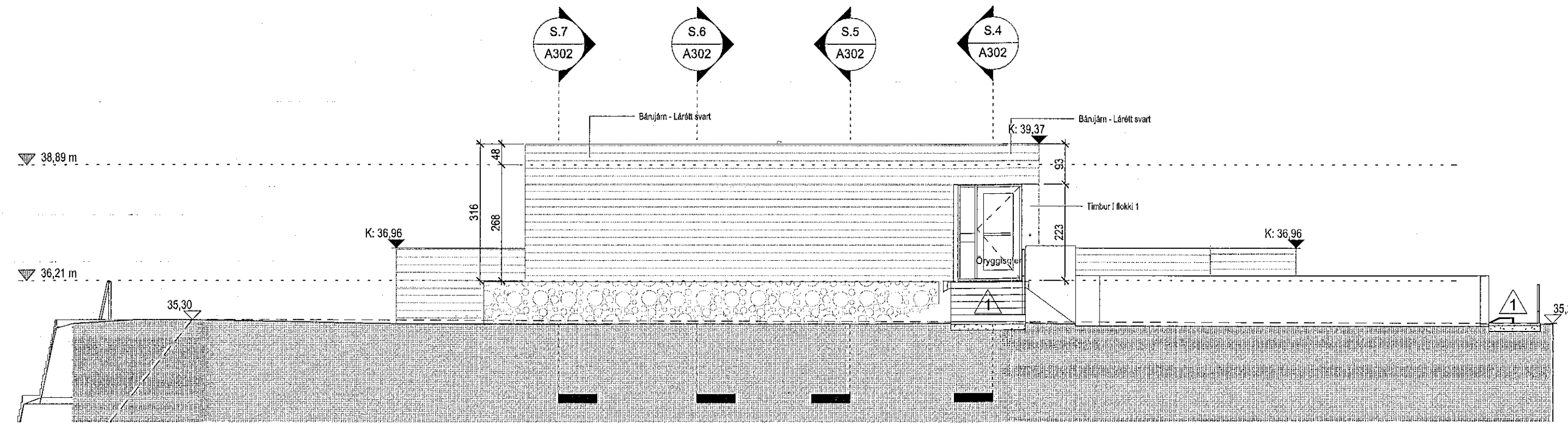
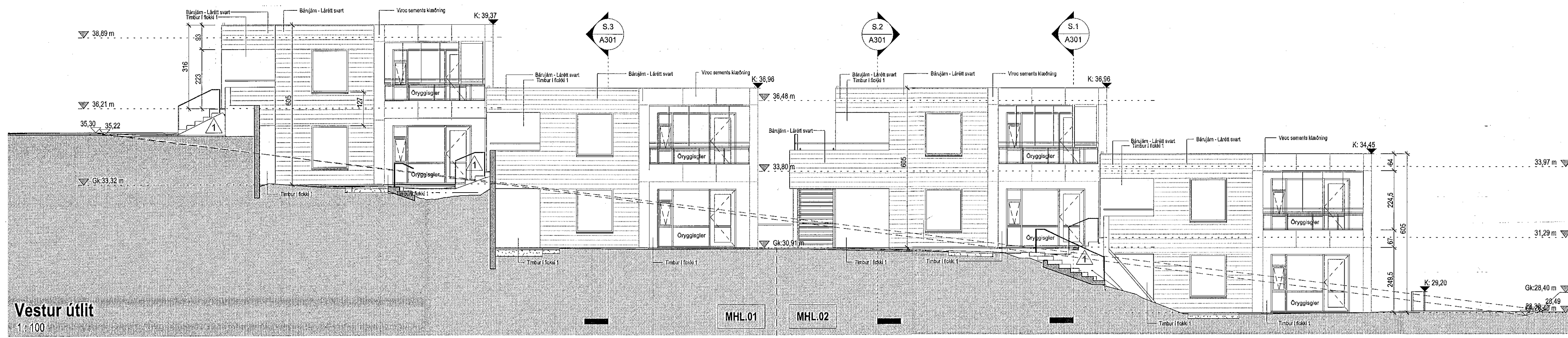


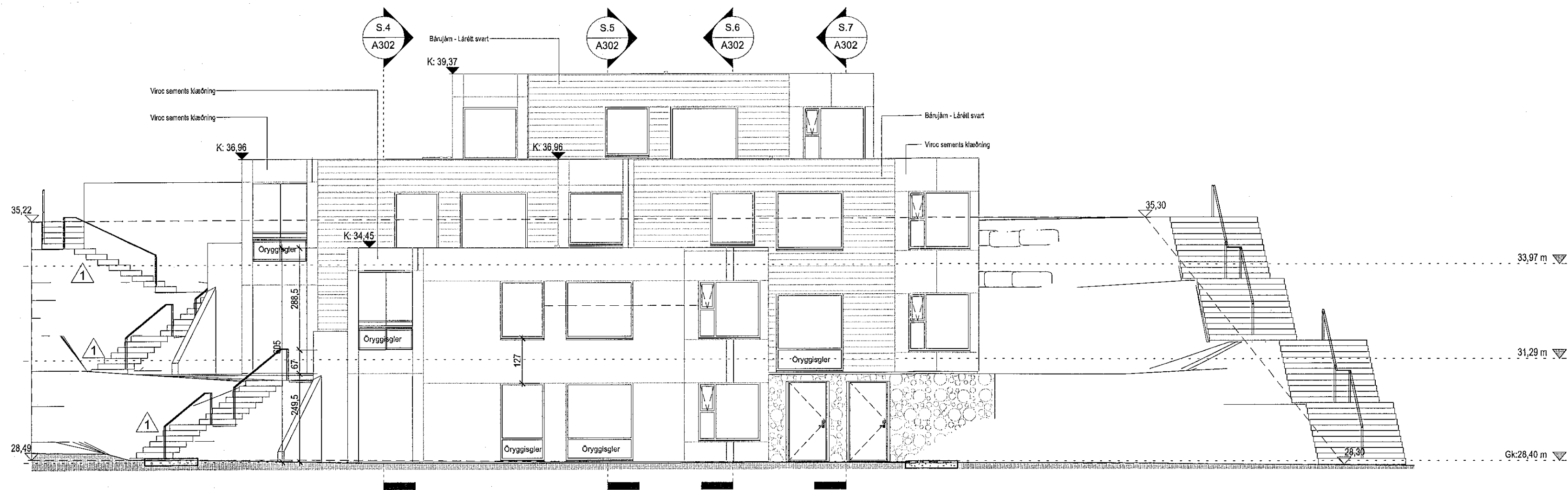
Norður útlit. MHL.01
1:100



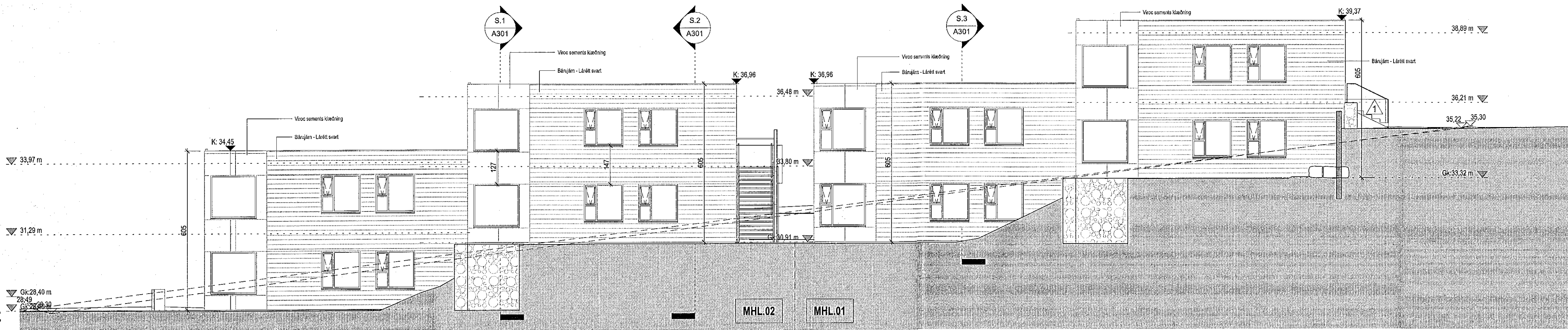
Vestur útlit
1:100



Suður útlit. MHL.02
1:100



Austur útlit
1:100



Tákni

GN	= Gúfuburfall	Brunatákni
BN	= Þakuburfall	Veggir og hæðaskil
SN	= Svalanburfall	EI60
LR	= Loftþröpp	A-EI60
VLR	= Vokinn loftþröpp	A-EI120
PK	= Þökassar	REI60
NL	= Neyðargás	REI120
BO	= Þjófvarnarp	A-REIM120
R	= Rýskilygjar	
HSL	= Handstökklækki	
ÚT	= Merktur útgangur	
HV	= Hillaletta	Hurðir
VV	= Vatnsvella	E30-CS
RR	= Rafmagnsvella	E30-CS
ÚK	= Únsrani	EI60-CS
DS	= Dyrastími	EI60-CS
EO	= Fellestigi við tjófgunarp	Gluggar
BR	= Brunastanga	E50
SK	= Siglembata	
OS	= Siglembata út	
IS	= Siglembata brunavörðunarkerfis	
IK	= Irennák	
BI	= Blásteið fyrir fastöðu	

Digitally signed by Gunnar H. Kristjánsson
DN: cn=Gunnar H. Kristjánsson, o=KRARK, ou=KRARK, email=gunnar@krark.is
Reason: I am the issuer of this document
Date: 2023.04.14 15:42

1	28.02.2023	Breytingar á landslagi, útvörpum og göngustigum innan lóðar, Breytingar á sérfaðerternum 01-0103, 01-0104 og 02-0107.	RCM
Útg.	Dags.	Lýsing	Nafn

KRark Kristinn Ragnarsson arkitekt ehf.
Hilásamtíð 19 - 2 hæð · 201 Kópavogur, Ísland
S. 564.2255 · Fax. 544.4225
Kl. 561.296.3559 · www.krark.is · krark@krark.is

Drangsskarð 11 / Hádegisskarð 20
Hafnarfjörður

Landnúmer: 225473 Staðgreinir: Fjölbýlishús

Útlit

Hönnun:	KR.RCM	Verknúmer:	20038IF
Verkfærastjóri:	RCM	Mælikvarði:	1:100
Teknað:	HGR	Dagsetning:	28.05.2021
Yfirfari:	RCM.LPM	Bláð:	Útgáfa:
Samþykkt:	Kristinn Ragnarsson	A201	1

Skrá: 13.4.2023 15:15:54