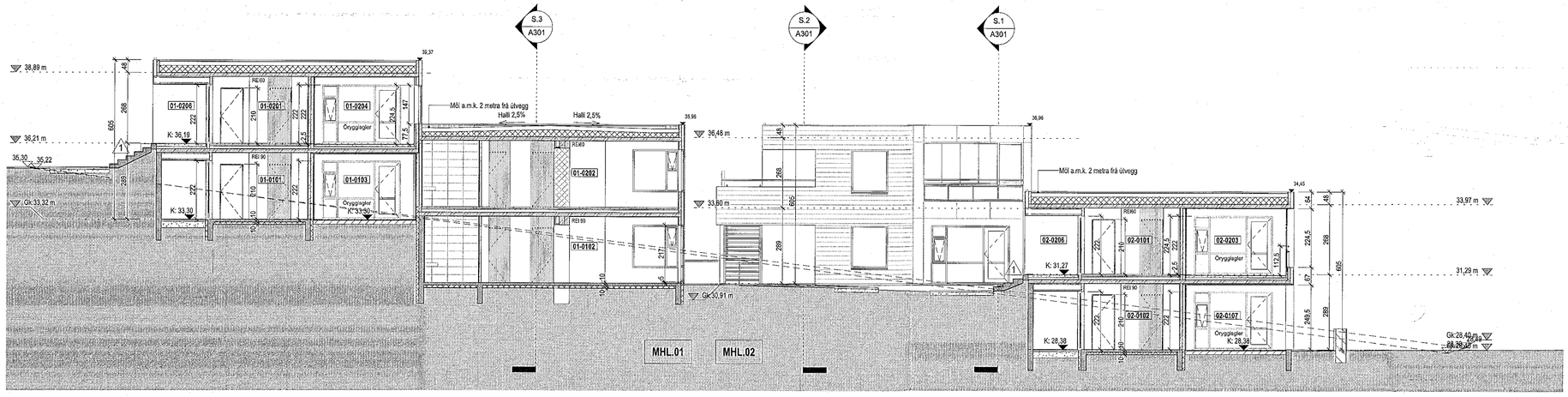

Snið 4
1 : 100

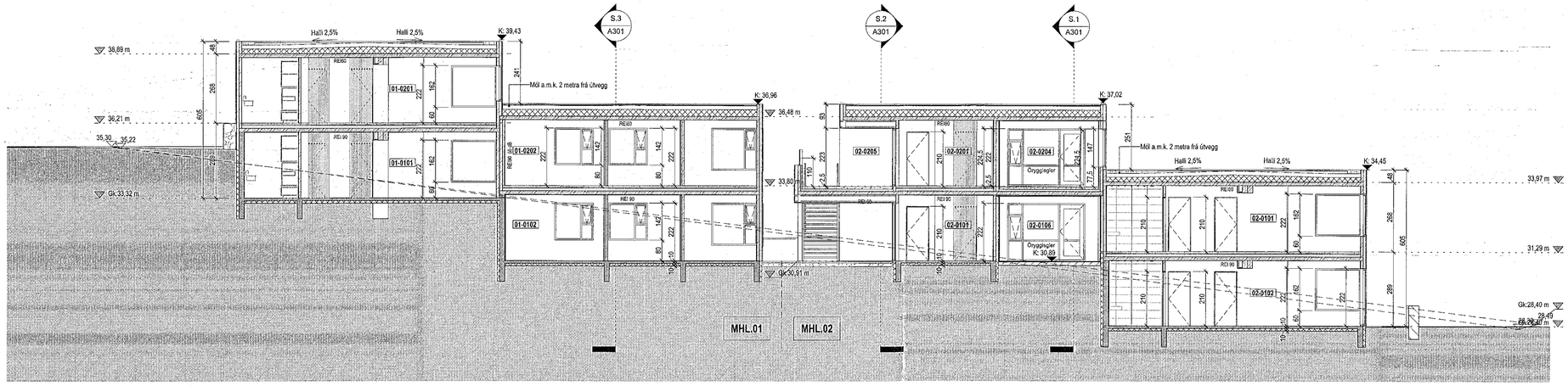

Snið 5
1 : 100

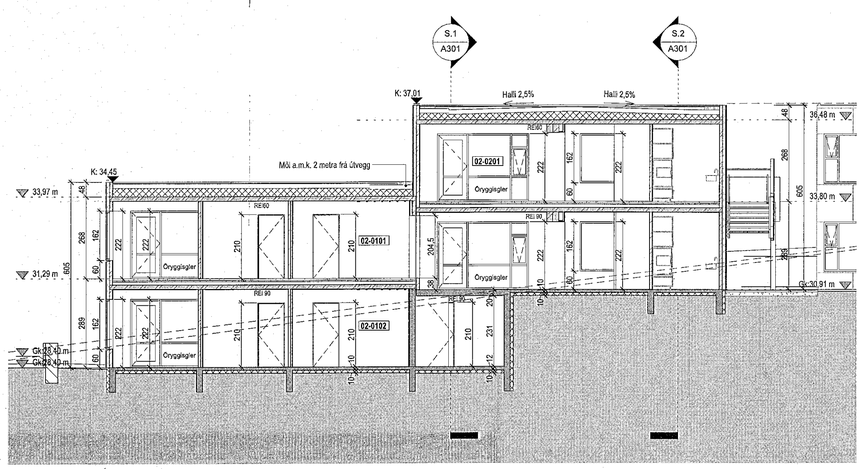

Snið 6. MHL.02
1 : 100

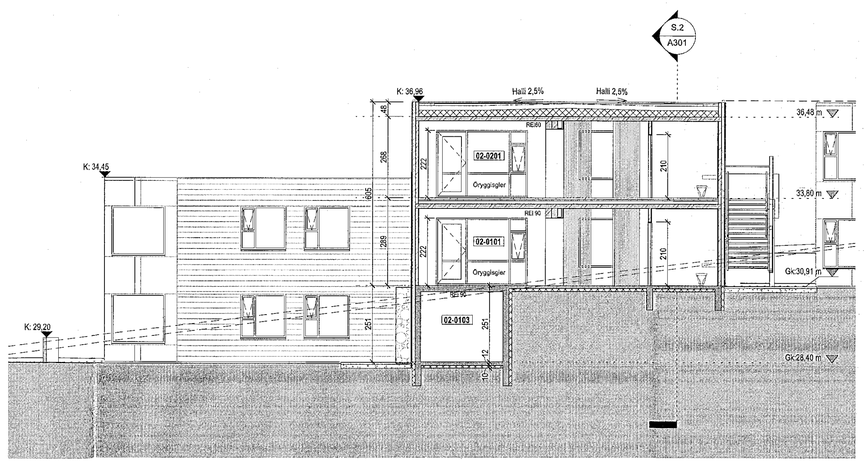

Snið 7. MHL.02
1 : 100

Samþykkt þann
26. APR. 2023
Byggingarfulltrúinn í Hafnarfirði

Tákn

GN	= Gólfniðurfall	**Brunatákn**
ÞN	= Þakniðurfall	
SN	= Svalaniðurfall	**Veggir og hæðaskil**
LR	= Loftræsting	EI60
VLR	= Vélknúin loftræsting	EI90
PK	= Póstkassar	A-EI60
NL	= Neyðarljós	A-EI120
BO	= Björgunarop	REI60
R	= Reykskynjari	REI120
HSL	= Handslökkvilæki	A-REIM120
ÚT	= Merktur útgangur	
HV	= Hitaveita	**Hurðir**
VV	= Vatnsveita	E30-CS
RR	= Rafmagnsveita	EI30-CS
ÚK	= Útkrani	EI60-CS
DS	= Dyrasími	**Gluggar**
BO	= Fellistigi við björgunarop	E30
	= Brunaslanga	
	= Stigleiðsla	
	= Stigleiðsla út	
	= Stjórnstöð brunaviðvörunarkerfis	
	= Inntak	
	= Bílastæði fyrir fatlaða	

Digitally signed by Gunnar H Kristjansson
DN: cn=Gunnar H Kristjansson, o=Gunnar H Kristjansson, c=IS Iceland I=IS Iceland o=brunahönnun ef e=brunahonnun@brunahonnun.com
Reason: I have reviewed this document
Location:
Date: 2023-04-14 10:40Z

Útg.	Dags.	Lýsing	Nafn
1	28.02.2023	Breytingar á landslagi, útitröppum og göngustígum innan lóðar. Breytingar á sérafnotareitum 01-0103, 01-0104 og 02-0107.	RCM

1:100 0 1 2 3 4 5 m

KRark
Kristinn Ragnarsson arkitekt ehf.
Hlíðasmári 19 - 2.hæð . 201 Kópavogur . Ísland
S. 564.2255 . Fax. 544.4225
Kt. 581298.3589 . www.krark.is . krark@krark.is

Drangsskarð 11 / Hádegisskarð 20

Hafnarfjörður

Landnúmer:	225473	**Staðgreinir:**	
Fjölbýlishús			

Snið 4-7

Aðaluppdrættir

Hönnun:	KR.RCM	**Verknúmer:**	20038IF
Verkefnastjóri:	RCM	**Mælikvarði:**	1 : 100
Teiknað:	HGR	**Dagsetning:**	28.05.2021
Yfirfarið:	RCM.LPM	**Blað:**	**Útgáfa:**
Samþykkt: Kristinn Ragnarsson Kt. 120944.2669		A302	1

Copyright © KRark _Hönnuður áskilur sér allan rétt á teikningum - Fjölbýlun er hað skriftegu samþykki

Plot: 28.05.2021
Save: 13.4.2023 19:15:59
Skrá: Autodesk Docs://20038IF-Drangsskarð 11 og Hádegisskarð 20 Haf/20038IF-Drangsskarð 11 og Hádegisskarð 20 Haf.rvt
A1