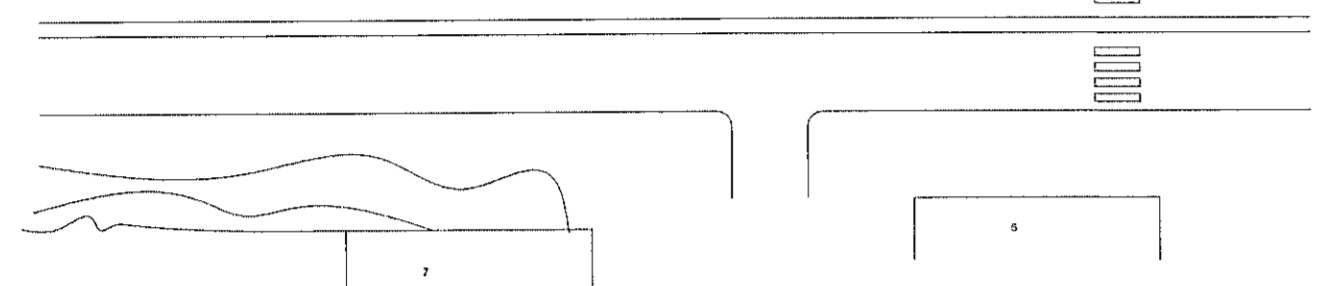


Skráningartala: Vesturgata 12a				Skrásetjari: Ragna Þóra Ragnarsdóttir																
Landnúmer: 202011				Kennitala: 090161-4509																
Matshlutanúmer: 01				Dags: 12/10/2020																
Uppskipting og lýsing				Stærðir																
D0	D1	D2	D3	D4	D5	D6	D7	D8	D9	D10a	D10b	D11	D12	D16	Heimilis- skráningarmál	D17				
Lokun	Hvít hæð-við	Norðun leik	Horun- Rekun	tegnar- hæð	horntuor m <sup>2</sup>	hlutf. m <sup>2</sup>	Op m <sup>2</sup>	brústútur m <sup>2</sup>	brústútur sk. m <sup>2</sup>	okunarmál m <sup>2</sup>	salarnæð m <sup>2</sup>	salarnæð rúmmál m <sup>3</sup>	heildstútur m <sup>2</sup>	brústútur m <sup>2</sup>	skráningarmál	skrá- rúmmál m <sup>3</sup>				
		Matshluti			225,3	0,0	8,9	6,1	219,7	36,1			617,6	179,6	183,6	487,698				
		Botn											16,8							
	01	1. hæð			84,0	0,0	4,7	0,0	84,0	0,0			296,5	69,8	84,0					
A	0101	ibúð	N	0101	81,0		4,7		81,0		3,00	3,20	245,4	67,6	81,0	3,03				
A	0102	geymsla	N	0101	3,0				3,0		3,70	3,70	11,1	2,2	3,0	3,70				
	02	2. hæð			81,0	0,0	4,2	2,7	78,3	0,0			234,0	64,9	78,3					
A	0201	ibúð	N	0101	81,0		4,2	2,7	78,3		2,00	3,00	234,0	64,9	78,3	2,69				
C	0202	svaflir	S	0101	5,9				5,9						1,00	5,900				
	03	Þak			60,8	0,0	0,0	3,4	57,4	56,1			110,3	44,9	21,3					
A	0301	fataherbisveflioft	N	0101	60,8			3,4	57,4	56,1	0,00	3,50	110,3	44,9	21,3	1,81				
		Athugasemdir																		
		Sorpgæmsla er á löðinni																		
		Sameignir sumra																		
		Elgnarhald																		
		tegnar- hald	Heimilis- tegn	Þak tegnarmál m <sup>2</sup>	Ökluþrenging m <sup>2</sup>	Ökluþrenging m <sup>2</sup>	Ökluþrenging m <sup>2</sup>	Ökluþrenging m <sup>2</sup>	Ökluþrenging m <sup>2</sup>	Ökluþrenging m <sup>2</sup>	Ökluþrenging m <sup>2</sup>	Ökluþrenging m <sup>2</sup>	Ökluþrenging m <sup>2</sup>	Ökluþrenging m <sup>2</sup>	Ökluþrenging m <sup>2</sup>	Ökluþrenging m <sup>2</sup>				
	0101	ibúð		183,6	487,698	487,698														
		Alls		183,6	487,698	487,698														

Samþykkt þann  
26. MAÍ 2021  
Byggingartulltrúinn í Hafnarfirði  
Sóluur Þryggisfr

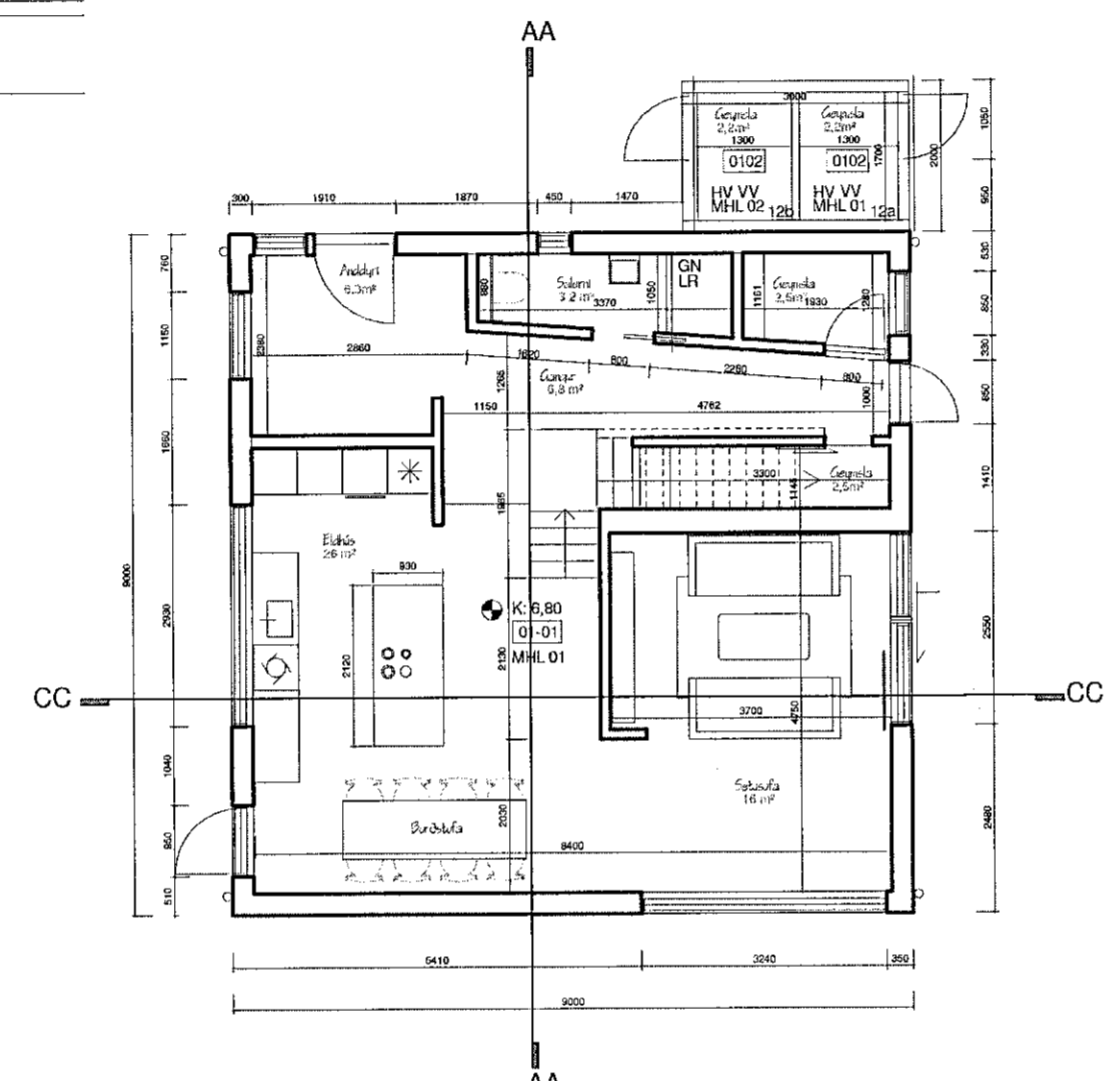


Afstöðumynd af Vesturgötu 12a 1:500

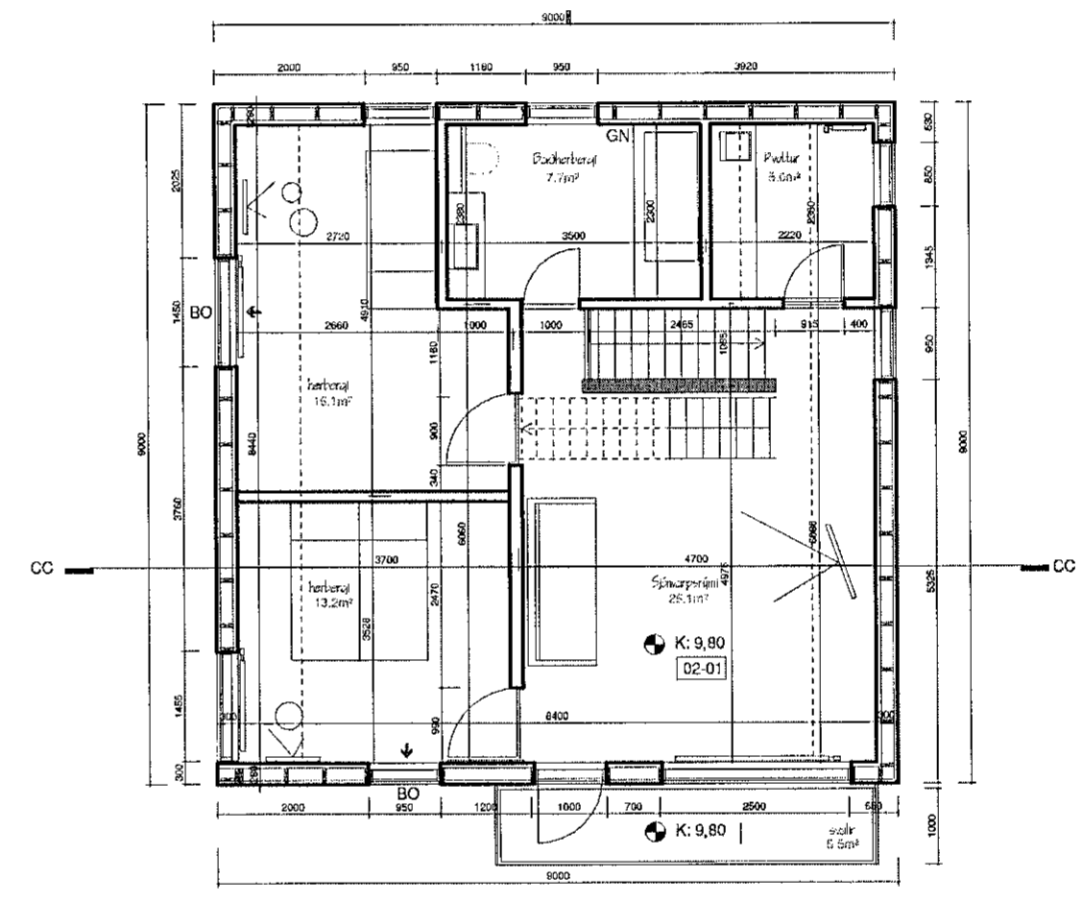
Byggingarlýsing.  
Vesturgata 12a. 220 Hafnarfjörður

Sótt um leyfi til að koma fyrir skrifstofu á þriðju hæð, yfir sjónvarpsrími annarrar hæðar, merkt "opið niður" á samþykktri teikningu frá 16. júlí 2007. Um er að ræða 9,9m<sup>2</sup> stækun(D12), Birt stærð (D16) fjölgar um 14,5m<sup>2</sup> sjá á meðfylgjandi skráningatöflu.

Einnig er sorp fært til innan löðar og er nú staðsett 2m frá löðamörkum. Ekki eru gerðar aðrar breytingar frá þegar samþykktum teikningum. Engar útlitsbreytingar verða



Grunnmynd af Vesturgötu 12a 1:100



Grunnmynd annarrar hæðar Vesturgötu 12a

Vesturgata 12a  
Aðaluppdráttur

Sneiðing, Grunnmynd og Lóð

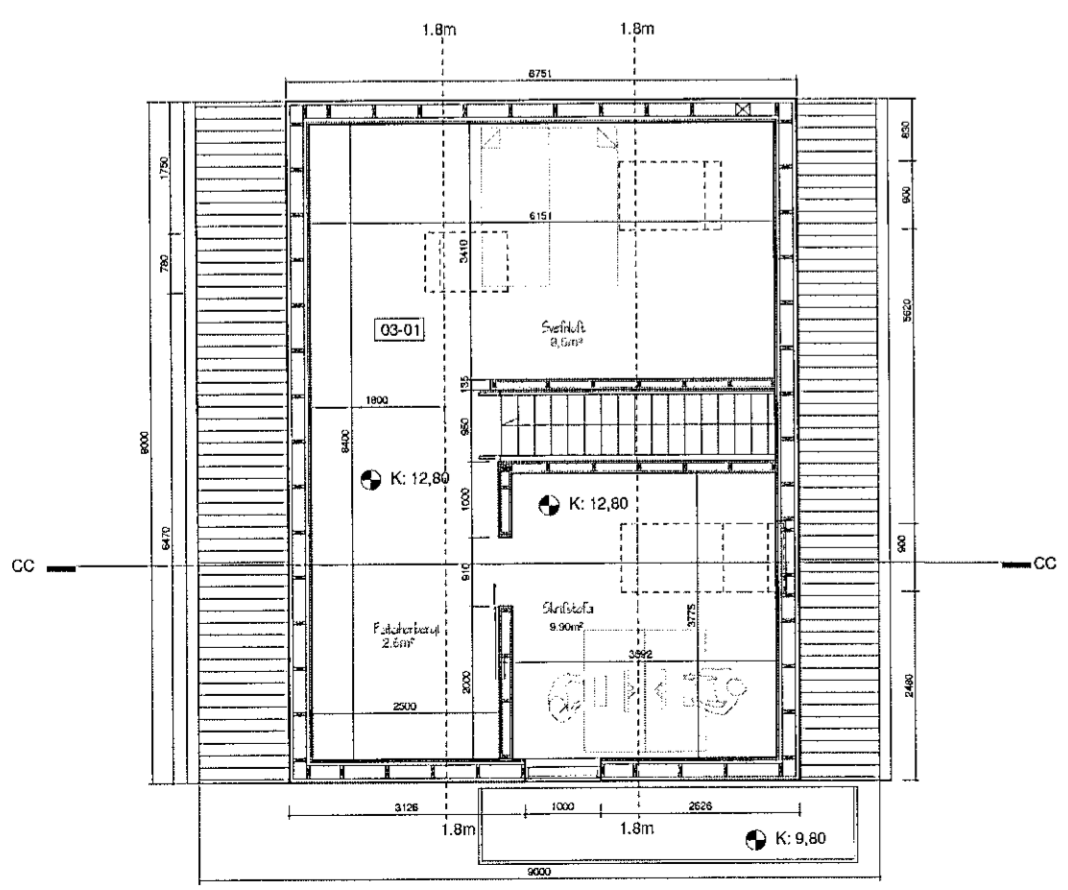
MKV 1:100 og 1:500

Landnúmer: 202011

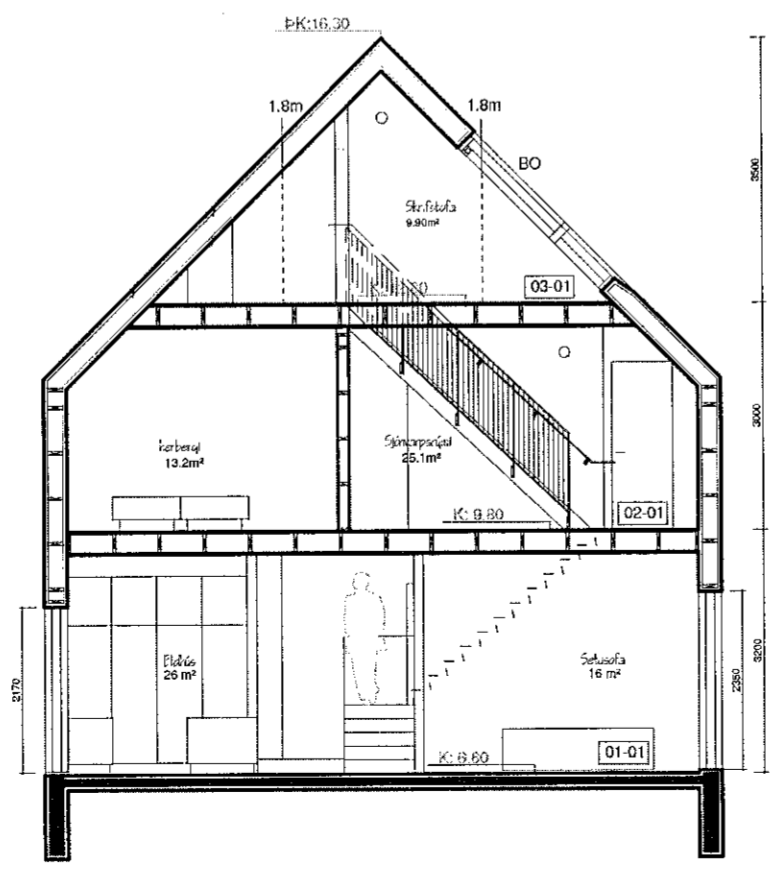
		25/05/2021
--	--	------------

Útgáfa: Skýringar Dags:

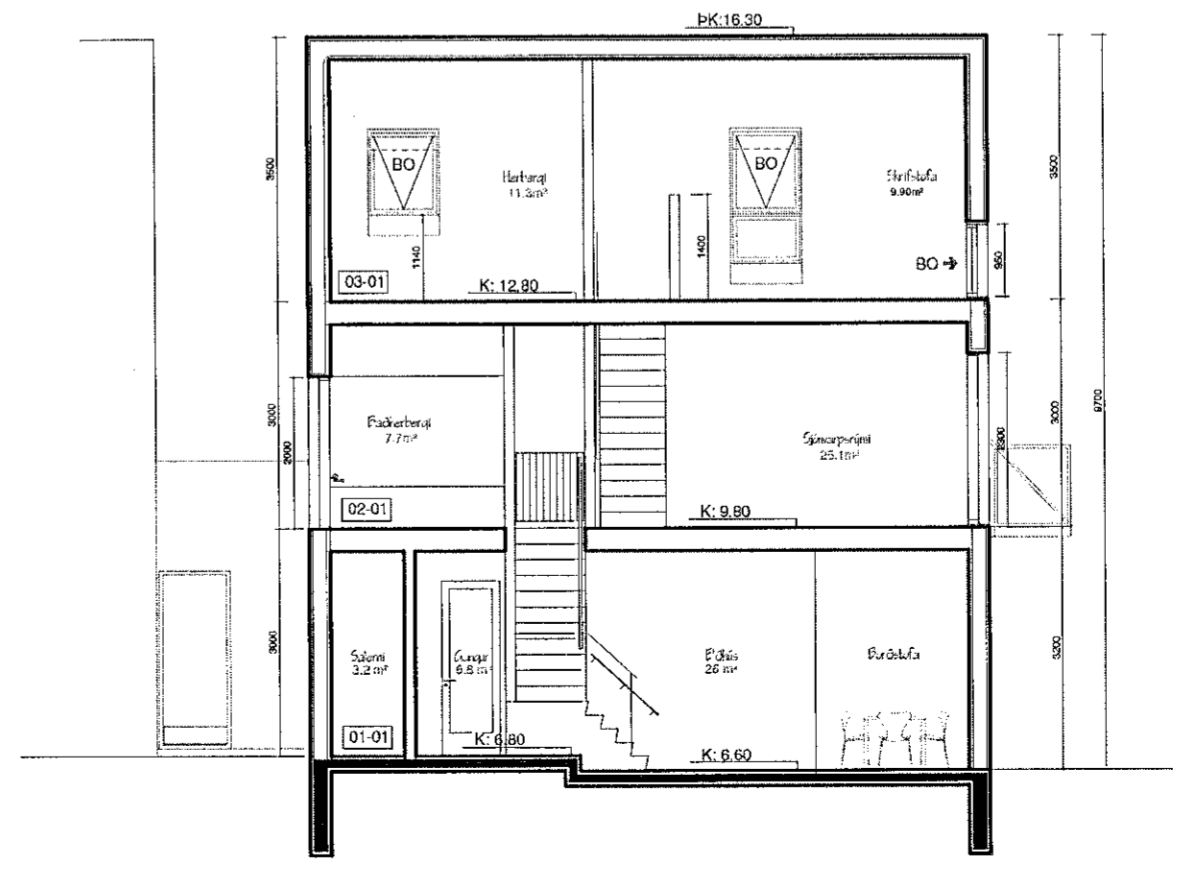
útgáfunúmer: skýring breytingar dags. breytingar



Grunnmynd þriðju hæðar Vesturgötu 12a



Sneiðmynd C, Vesturgötu 12a



Sneiðmynd A, Vesturgötu 12a

**URBAN ARKITEKTAR**

Guðmundur Gunnarsson - arkitekt  
k.t. 160751 2159  
guðmundur@urban.is

Michael Blikdal Erichsen - arkitekt  
k.t. 251277 2659  
michael@urban.is

xx-xxx	Author	Designer	Checker	Approver
verkn.	teiknað	hannað	rynt	samþykkt

21	A	005	FG	101	
Verkefni	Fagsvið	Mappa	Teg. teikn.	Númer teikningar	Útgáfa