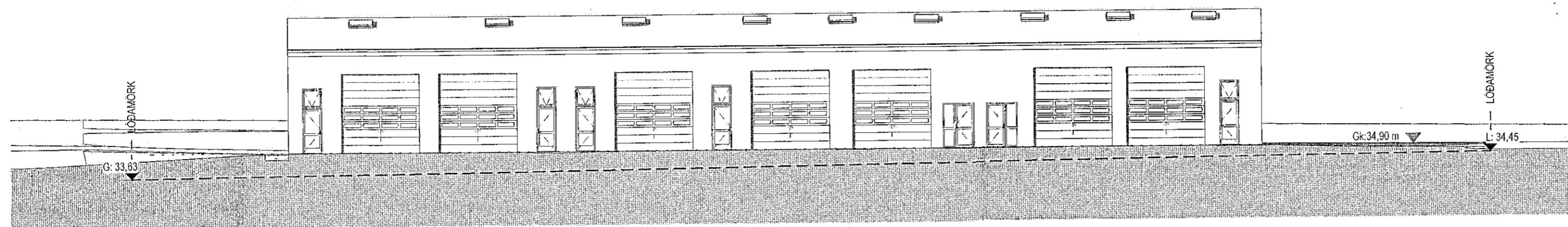
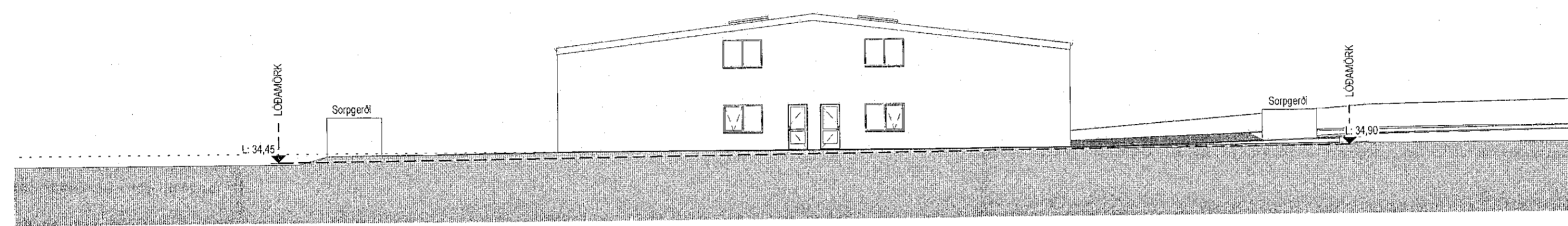


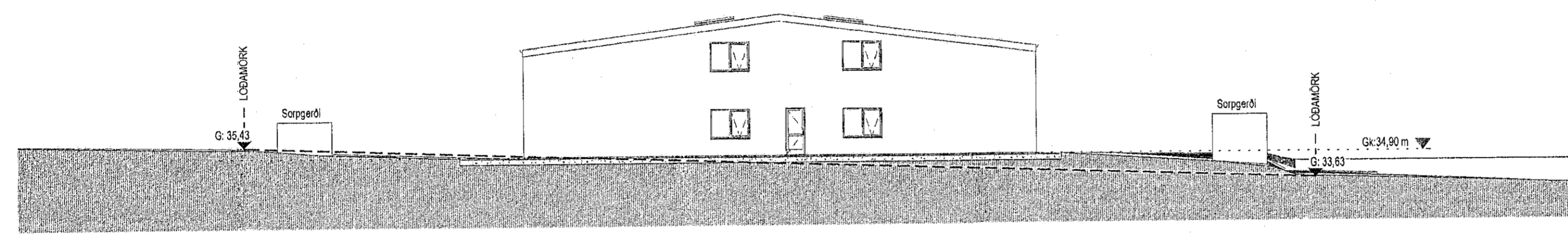
Samþykkt þann
07. SEP. 2022
Byggingarfulltrúinn í Hafnarfjörð
Hildur Þrymadóttir



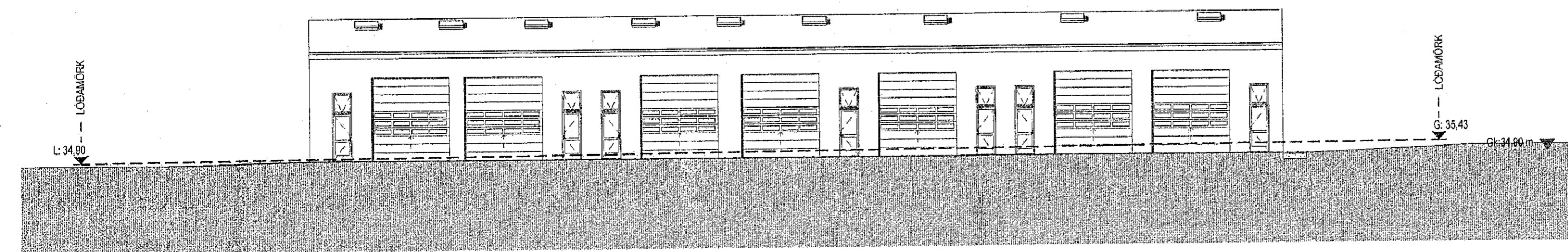
Austur útlit
1:200



Norður útlit
1:200



Suður útlit
1:200



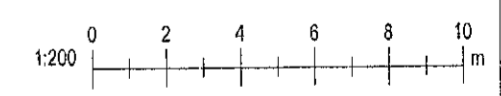
Vestur útlit
1:200

Tákn

GN	= Gólfniðurfali	Brunatákn
PN	= Þakniðurfali	Veggir og hæðaskil
LN	= Svalaniðurfali	E160
LR	= Loftæðing	E190
VLR	= Vöknúin loftæðing	A-E160
PK	= Póstkassar	A-E1120
NL	= Neyðarljós	RE160
BO	= Björgunarop	RE1120
R	= Reykskjóli	A-REIM120
HSL	= Handslökkivilæki	
ÚT	= Merktur útgangur	Hurðir
HV	= Hitaveita	E30-CS
VV	= Valsveita	E130-CS
RR	= Rafmagnsveita	E160-CS
UK	= Útkrani	
DS	= Dyrasíni	Gluggar
		E30
BO	= Feilistigi við björgunarop	
2m	= Brunaslanga	
2m	= Stigleiðsla	
2m	= Stigleiðsla út	
2m	= Stjórnstöð brunavörðunarkerfis	
2m	= Innlak	
2m	= Bilaslæði fyrir fallaða	

Digitally signed by
Gunnar H. Kristjánsson
DN: cn=Gunnar H.
Kristjánsson o=Gunna
H Kristjánsson ou=IS
Iceland n=IS Iceland
ou=Brúnaþróunun sif.
ou=brunatornunum sif.
ou=brunatornunum sif.
Reason: I am the author
of this document
Location:
Date: 2022-09-09
14:56Z

Útg.	Dags.	Lýsing	Nafn



KRark Kristinn Ragnarsson arkitekt ehf.
Hilðasmári 19 - 2.hæð, 201 Kópavogur, Ísland
S. 564.2255, Fax. 544.4225
Kt. 581298.3589, www.krark.is, krark@krark.is

Hafnarfjörður

Straumhella 6

Landelgarnúmer: L213350 Staðgreinir: 1400-1-84180060
Iðnaðarhús

Hæðarlega lóðar, útlit

Aðaluppdrættir	
Hönnun:	KR Verknúmer: 21094AI
Verkefnastjóri:	KR Mælikvarði: 1:200
Teknað:	VPS Dagsetning: 20.04.2022
Yfirfarið:	KR Blað: Útgáfa:
Samþykkt:	
Kristinn Ragnarsson Kt. 120944.2669	L201