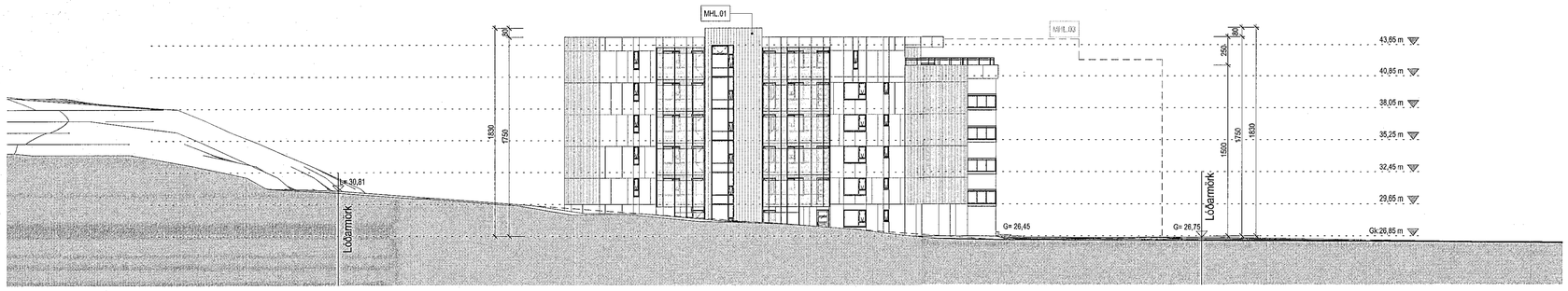

Norður útlit
1 : 250

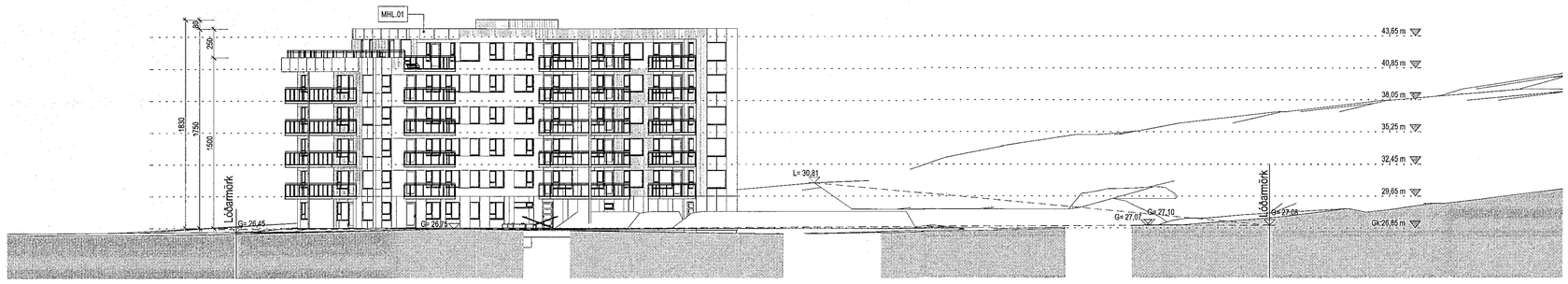

Suður útlit
1 : 250

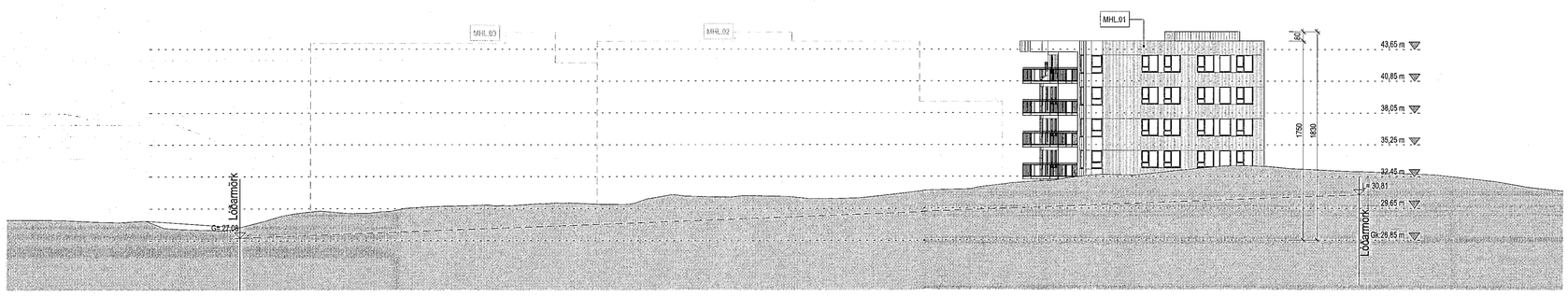

Austur útlit
1 : 250

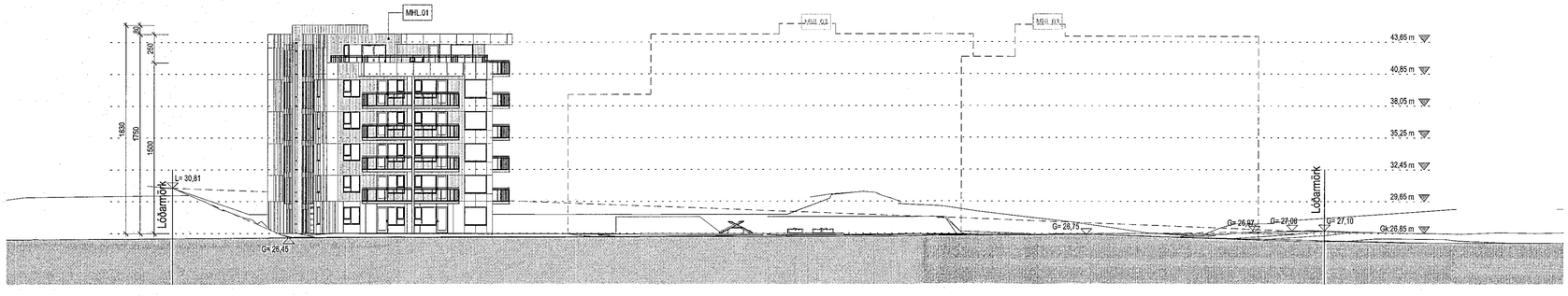

Vestur útlit
1 : 250

Samþykkt þann
6. JÚLÍ 2022
Byggingarfulltrúinn í Hafnarfirði

Tákn

GN	= Gólfniðurfall	**Brunatákn**
ÞN	= Þakniðurfall	
SN	= Svalaniðurfall	**Veggir og hæðaskil**
LR	= Loftræsting	EI60
VLR	= Vélknúin loftræsting	EI90
PK	= Póstkassar	A-EI60
NL	= Neyðarljós	A-EI120
BO	= Björgunarop	REI60
R	= Reykskynjari	REI120
HSL	= Handslökkvitæki	A-REIM120
ÚT	= Merktur útgangur	
HV	= Hitaveita	**Hurðir**
VV	= Vatnsveita	E30-CS
RR	= Rafmagnsveita	EI30-CS
ÚK	= Útikrani	EI60-CS
DS	= Dyrasími	
BO	= Fellistigi við björgunarop	**Gluggar**
	= Brunaslanga	E30
	= Stigleiðsla	
	= Stigleiðsla út	
	= Stjórnstöð brunaviðvörunarkerfis	
	= Inntak	
	= Bilastæði fyrir fatlaða	

Digitally signed by Gunnar H Kristjansson
DN: cn=Gunnar H Kristjansson, o=IS Iceland, l=IS Iceland, e=brunahönnun sf, e=brunahonnun@bruna.honnun.com
Reason: I am the author of this document
Location:
Date: 2022-09-21 16:05Z

Útg.	Dags.	Lýsing	Nafn

SHS 22.07.2022.

KRark
Kristinn Ragnarsson arkitekt ehf.
Hlíðasmári 19 - 2.hæð . 201 Kópavogur
S. 564.2255 . krark@krark.is
Kt. 581298.3589 . www.krark.is

Hringhamar 21
Hafnarfjörður

Landeignanúmer: L231981

Hæðarlega lóðar. Útlit. Mhl. 01

Fjölbýlishús		Aðaluppdrættir: Vangi 1. Nr.21	
Verknúmer:	21039BD	**Aðalhönnuður:**	Kristinn Ragnarsson
Mælikvarði:	1 : 250		Kt. 120944.2669
Dagsetning:	05.04.2022	**Hönnunarstjóri:**	Kristinn Ragnarsson
Hönnun:	KR.RCM		120944.2669
Verkefnastjóri:	RCM	**Blað:**	**Útgáfa:**
Teiknað:	RLF.PTG		L201a
Yfirfarið:	RCM.LPM		

Copyright © KRark _Hönnuður áskilar sér allan rétt á teikningum - Fjölföldun er háð skriflegu samþykki

A1

Save: 19.9.2022 14:14:37 Plot: 05.04.2022

Skrá: Autodesk Docs://21039BD-Hringhamar Reitur 25.B Haf/21039BD-Hringhamar Reitur 25.B Haf.rvt