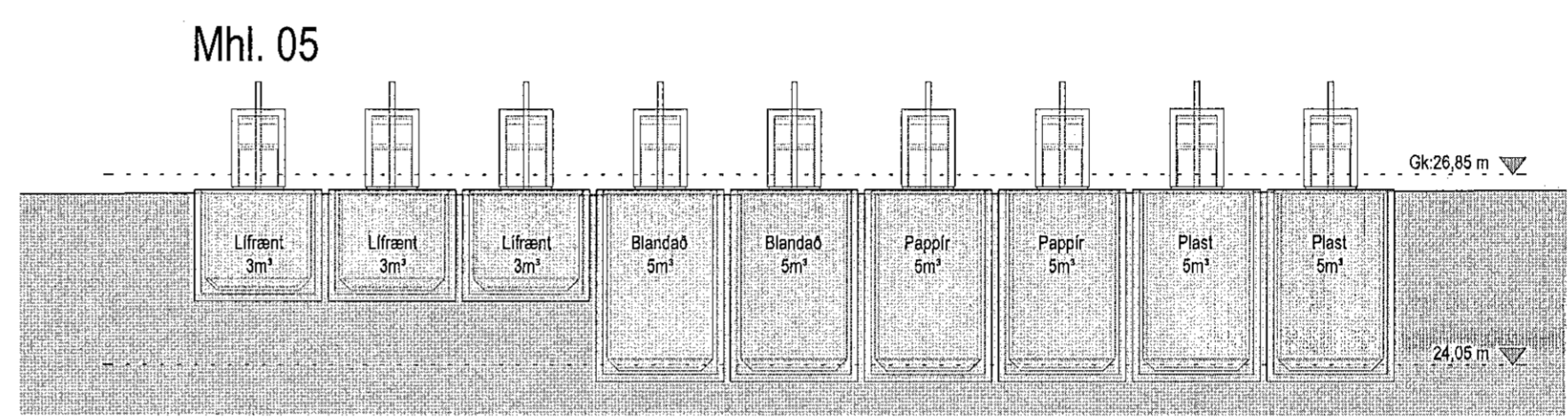
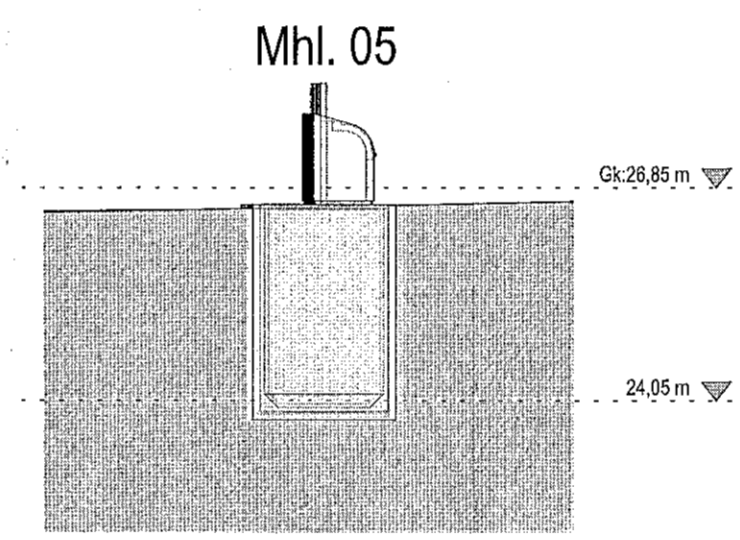


Djúpgámar grunnmynd  
1:100



Sníð 29 . Djúpgámar  
1:100

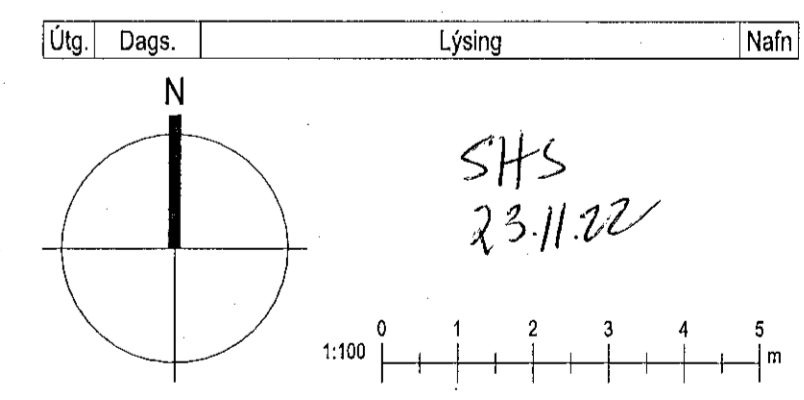


Sníð 30 . Djúpgámar  
1:100

**Tákn**

GN	= Gólfborðfall	Brunatákn
BN	= Þakborðfall	Veggir og hæðskil
SN	= Svalborðfall	EI60
LR	= Loftbræðing	EI90
VLR	= Væðing loftbræðing	A-EI60
PK	= Póstsássar	A-EI120
NL	= Neyðarfjós	REI90
BO	= Björgunarpopp	REI120
R	= Reykiskrýjan	A-REI120
HSL	= Handþvottabúnaður	
ÚT	= Merkur úlgangur	
HV	= Hitaveita	Hurdir
VV	= Vatnaveita	EI30-CS
RR	= Ráttagsveita	EI30-CS
ÚK	= Útkrani	EI60-CS
DS	= Dyrasmí	Gluggar
		E30
ISO	= Feilastigi við björgunarpopp	
⊙	= Brunastanga	
⊙	= Stigleiðsla	
⊙	= Stigleiðsla út	
⊙	= Stjórnstöð brunavörðunarkerfis	
⊙	= Inntak	
⊙	= Blástæði fyrir fastaða	

Digitally signed by  
Katrín H. Kristjánsson  
DN: cn=Katrín H.  
Kristjánsson, o=IS  
Kristjánsson, ou=IS  
Kristjánsson, email=katrin@bruna.hornun.com  
Reason: I am the author  
of this document  
Date: 2022.11.16  
14:18Z



**KRark** Kristinn Ragnarsson arkitekt ehf.  
Hlíðasmári 19 - 2.hæð, 201 Kópavogur  
S. 564.2255, krark@krark.is  
Kl. 591288.3599, www.krark.is

Hringhamar 21  
Hafnarfjörður  
Landeigisnúmer: L231981

Djúpgámar Mhl.05

Fjarfyrirbætur	Aðaluppdráttir Áfangi 3. Nr. 27 og Djúpgámar
Verknúmer: 21039IF	Aðalhönnuður: Kristinn Ragnarsson
Mælikvarði: 1:100	Kl. 1209.02.2019
Dagsetning: 01.11.2022	Hönnunarskjóli: Kristinn Ragnarsson
Hönnun: KR/RCM	Kl. 1209.02.2019
Verkefnastjóri: RCM	Bláa: [Signature]
Tilknaði: PTG	A309
Yfirfarði: RCM/LPM	