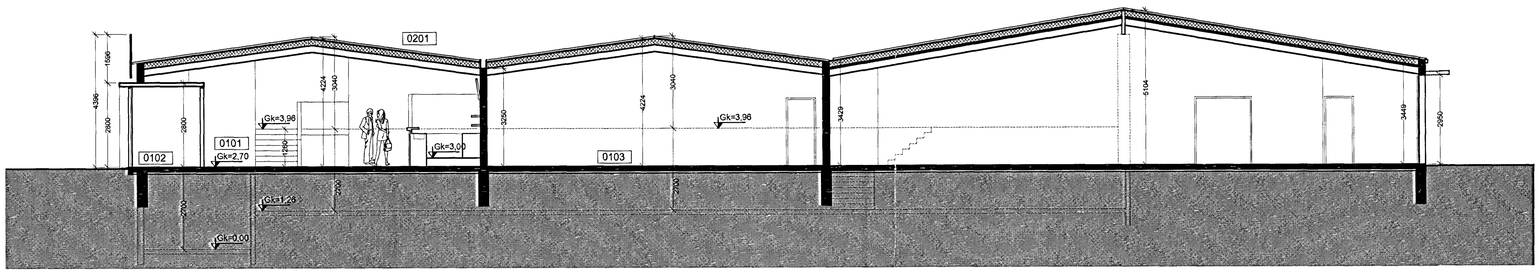

Snið A-A 1:100.

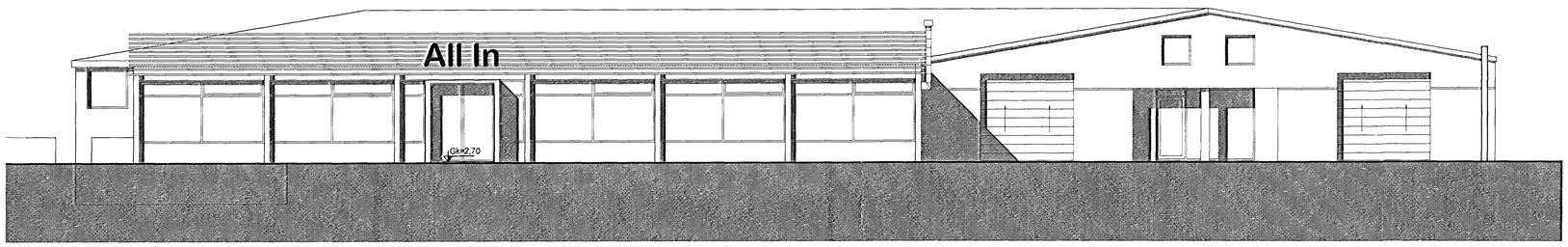

Útlit suður 1:100.

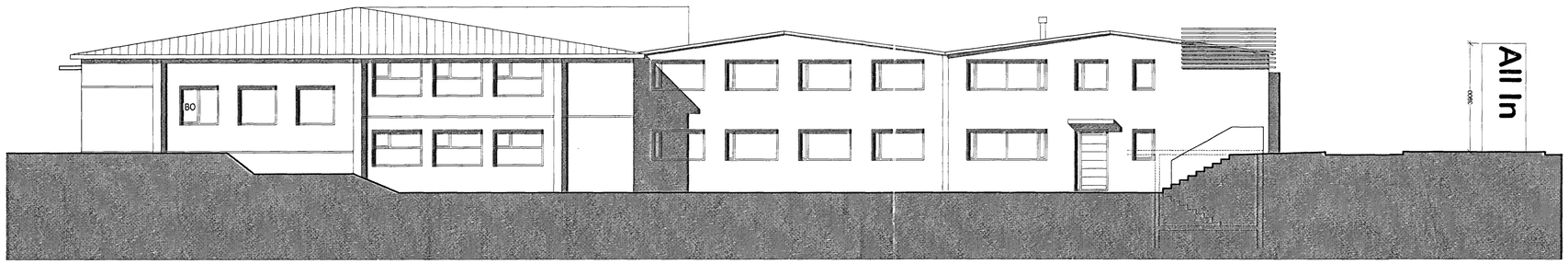

Útlit vestur 1:100.

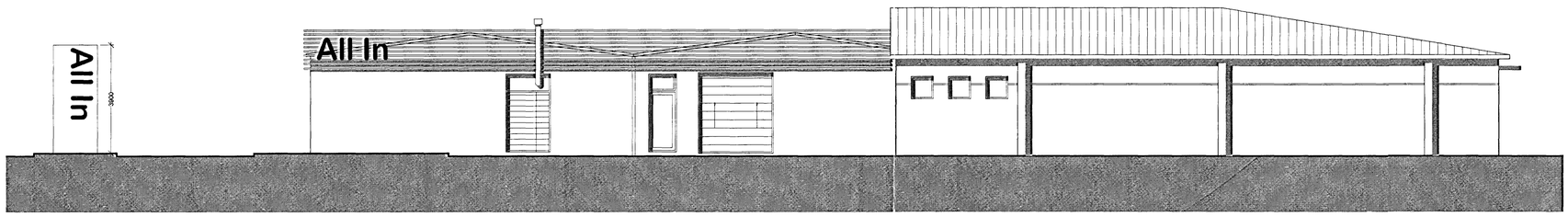

Útlit austur 1:100.

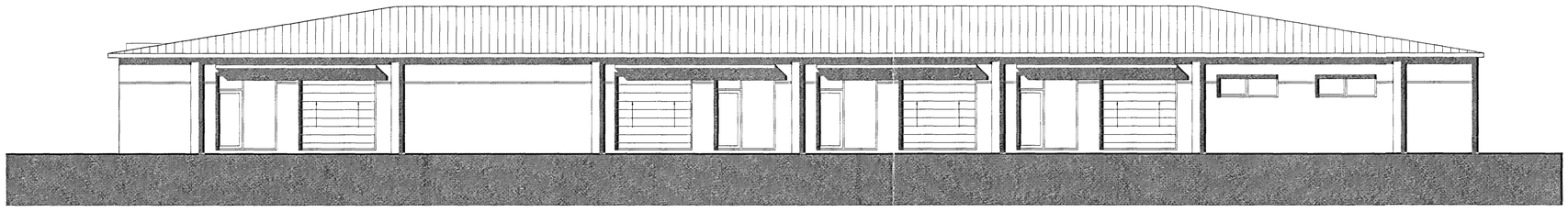

Útlit norður 1:100.

Samþykkt þann
10 MAI 2013
Byggingafulltrúinn í Hafnarfirði
F.h. Brynja Rafn Ólafsson

GN = Gólfniðurfall
= Þakniðurfall
LR = Loftræsting
VLR = Vélknúin loftræsting
PK = Pósthassar
NL = Neyðarljós
BO = Björgunarop
R = Reykskynjari
HSL = Handslökkvitæki
= Merktur útgangur
= Fellistigi við björgunarop
= Brunaslanga
= Stigleiðsla
= Stigleiðsla út
= Stjórnstöð brunaviðvörunarkerfis
= Inntak
= Bílastæði fyrir fatlaða
EI60 = Veggir og hæðaskil
EI90
A-EI60
A-EI120
REI60
REI120
A-REIM120
E-CS30 = Hurðir
EI-CS30
EI-CS60
E30 = Gluggar

Breyting	Dagsetning	Teiknað	Yfirfarið
1	DD.MM.YY	XXX	XXX

1:100 0 1 2 3 4 5 m

.Jeannot A. TSIRENGE.
. Arkitekt og Umversfræðingur.
S.8952798. Jeannot@internet.is
Kt. 211068-2489.
Fellsmuli 15 - 2 hæð-h. 108 Reykjavík. Ísland
S. 5862808.

Jeannot Tsirenge

STAKKAHRAUN 1

Hafnarfirði

Útlit, snið

Verknúmer:	100413STAK	Verkefnastjóri:	JAT
Hönnun:	JAT	Teiknað:	JAT
Yfirfarið:	JAT	Samþykkt:	Jeannot A. TSIRENGE Kt. 211068-2489
Mælikvarði:	1:100	Dagsetning:	10.04.2013
Skrá:	Stakkaraun 1-grunnmyndl.dwg	Blað:	A201

Save: 9.4.2013 19:45:36 Plot: 9.4.2013 19:48:26