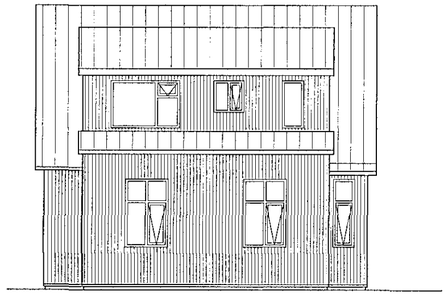

Suður

1 = 100 mm

Norður

1 = 100 mm

Suðurgata 55, Hafnarfirði.
Stækkun á húsi er hönnuð af Páli Bjarnasyni.
Teikning er unnin uppúr teikningum frá Teiknistofan,
samþykkt af byggingarfulltrúa 18.09.1986.
Á vesturhlið hússins verður glugga breytt í hurð.

Bilgeymsla:
Endaveggur steyptur einangraður að innan og múraður að utan.
Aðrir veggir steyptir, einangraðir að utan með 100mm steinull
og klæddir með standandi bárujárni.
Þak er hefðbundið sperruþak, einangrað með 180mm steinullareinangrun,
klætt með 25x150mm borðaklæðningu, síðan bárujárni.
Gluggar eru með K-gleri.

Kölnunartölur:
Fyrir 18°C >Ti >10° C

Útveggir	0,40 w/m2 °C
Þak	0,30 w/m2 °C
Gólf	0,40 w/m2 °C
Gluggar	3,0 w/m2 °C

Samþykkt þann
01 OCT 2014
Byggingafulltrúinn í Hafnarfirði
F.h. Sigurður Steinar Jónsson

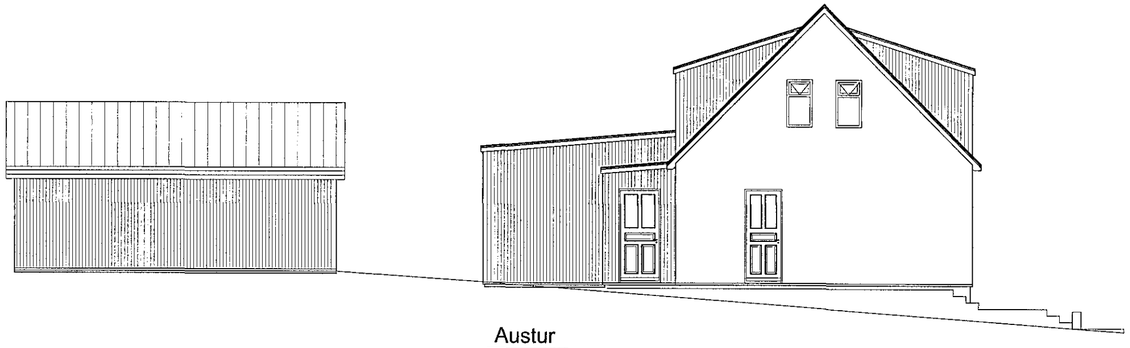

Austur

1 = 100 mm

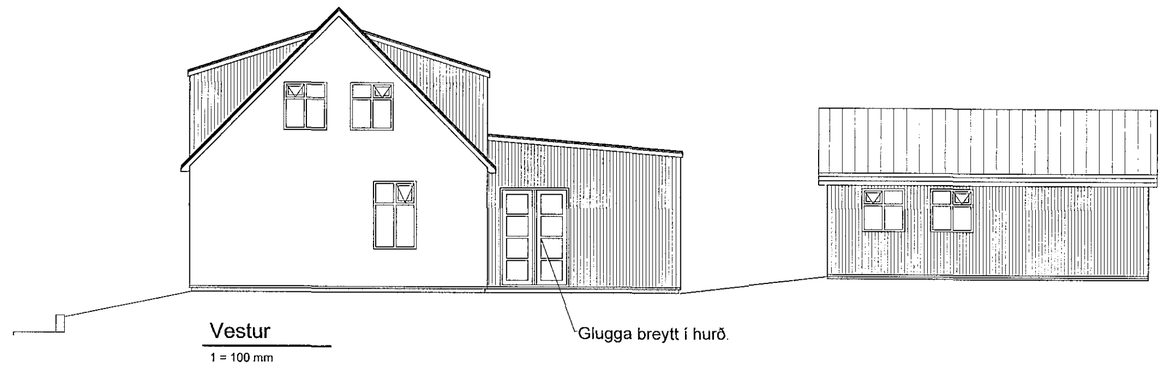

Vestur

1 = 100 mm

Skráningartafla: Suðurgata 55
Landnúmer: 122549
Matshlutanúmer: 01
Skrásetjari: Ragnar Þór Bjarnason
Kennitala: 170364-3349
Útgáfa: 4.01t Dags.: 8.9.2014

Uppskipting og lýsing D0 Lokun	D1 Rými hæð-rað	D2 Notkun texti	D3 Hólfu-flokkun	D4 Eignar-hald	Stærðir D5 Bóðflötur m²	D5M Milliflötur m²	D6 Stigar m²	D7 Op m²	D8 Brúttóflötur m²	D9 Brúttóflötur sh < 1,8	D10a Salarhæð min	D10b Salarhæð max	D11 Brúttó rúmmál m³	D12 Nettóflötur m²	D16 Birt flatarmál m²	Reiknitala skiptarúmmáls	D17 Skipta-rúmmál m³
		Matshluti			167,2	0,0	5,4	0,0	132,4	34,8			397,5	130,0	132,4		272,696
		Botn											16,0				
	01	**1.Hæð**			79,9	0,0	2,7	0,0	79,9	0,0			237,2	61,9	79,9		
A	0101	**Íbúð**	N	0101	75,9	0,0	2,7	0,0	75,9	0,0	2,78	3,55	226,3	59,8	75,9	2,98	175,224
A	0102	**Geymsla**	N	0101	4,0	0,0	0,0	0,0	4,0	0,0	2,67	2,77	10,9	3,1	4,0	2,72	8,432
	02	**2.Hæð**			52,5	0,0	2,7	0,0	52,5	0,0			126,0	37,1	52,5		
A	0201	**Íbúð**	N	0101	52,5	0,0	2,7	0,0	52,5	0,0	2,30	2,50	126,0	37,1	52,5	2,40	89,040
	03	**Þak**			34,8	0,0	0,0	0,0	0,0	34,8			18,3	31,0	0,0		
A	0301	**Þakrými**	F	0101	34,8	0,0	0,0	0,0		34,8	0,19	1,20	18,3	31,0			

Athugasemdir

Sameignir sumra

Eignarhald

Eignar-hald	Notkun texti	Skiptarúmmál Birt flatarmál m²	Séreign m²	Séreign og sameign m³
0101	**Íbúð**	132,4	272,696	272,696
	Alls	132,4	272,696	272,696

Skráningartafla: Suðurgata 55
Landnúmer: 122549
Matshlutanúmer: 02
Skrásetjari: Ragnar Þór Bjarnason
Kennitala: 170364-3349
Útgáfa: 4.01t Dags.: 8.9.2014

Uppskipting og lýsing D0 Lokun	D1 Rými hæð-rað	D2 Notkun texti	D3 Hólfu-flokkun	D4 Eignar-hald	Stærðir D5 Bóðflötur m²	D5M Milliflötur m²	D6 Stigar m²	D7 Op m²	D8 Brúttóflötur m²	D9 Brúttóflötur sh < 1,8	D10a Salarhæð min	D10b Salarhæð max	D11 Brúttó rúmmál m³	D12 Nettóflötur m²	D16 Birt flatarmál m²	Reiknitala skiptarúmmáls	D17 Skipta-rúmmál m³
		Matshluti			32,1	0,0	0,0	0,0	32,1	0,0			110,2	27,6	32,1		89,148
		Botn											6,4				
	01	**1.Hæð**			32,1	0,0	0,0	0,0	32,1	0,0			103,8	27,6	32,1		
A	0101	**Bílskúr**	B	0101	32,1	0,0	0,0	0,0	32,1	0,0	2,66	3,81	103,8	27,6	32,1	3,23	89,148

Athugasemdir

Sameignir sumra

Eignarhald

Eignar-hald	Notkun texti	Skiptarúmmál Birt flatarmál m²	Séreign m²	Séreign og sameign m³
0101	**Bílskúr**	32,1	89,148	89,148
	Alls	32,1	89,148	89,148

0 2 4 8m
Kvarði 1:100

Stg.	Breytingar	Hönnuður	Dags
B	Stoðveggur felldur út, og skýringar	JMK	26.09.2014
A	Verkteikning	JMK	18.09.2014

Verkteikning

Suðurgata 55, Hafnarfjörður

Strendingur ehf.
Verkfræðiþjónusta
Fjarðargata 13-15 - 220 Hafnarfjörður
sími 565 5949 strendingur@strendingur.is

Aðalteikning
Útlit og skýringar

Hönnuður: Jóhann M. Kristinnsson kt.060662-5689
Samræmingarhönnuður
Dags: 18.09.2014
Teiknað / Hannað af: JW/JMK
Mælikvarði: 1:100
Númer teikningar: 002
Blaðstærð: A2

V:\Suðurgata 55\Aðalteikning.dwg