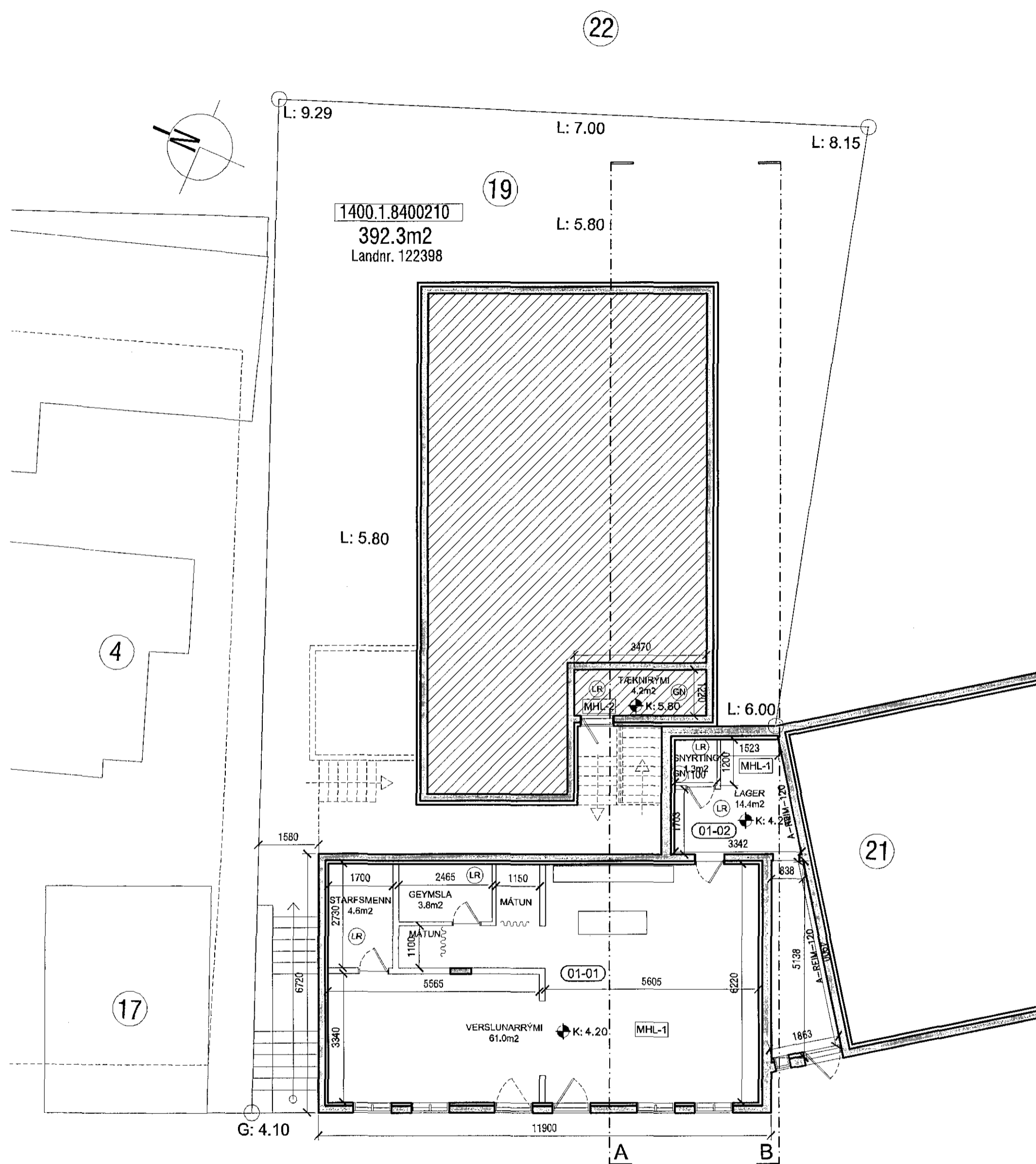
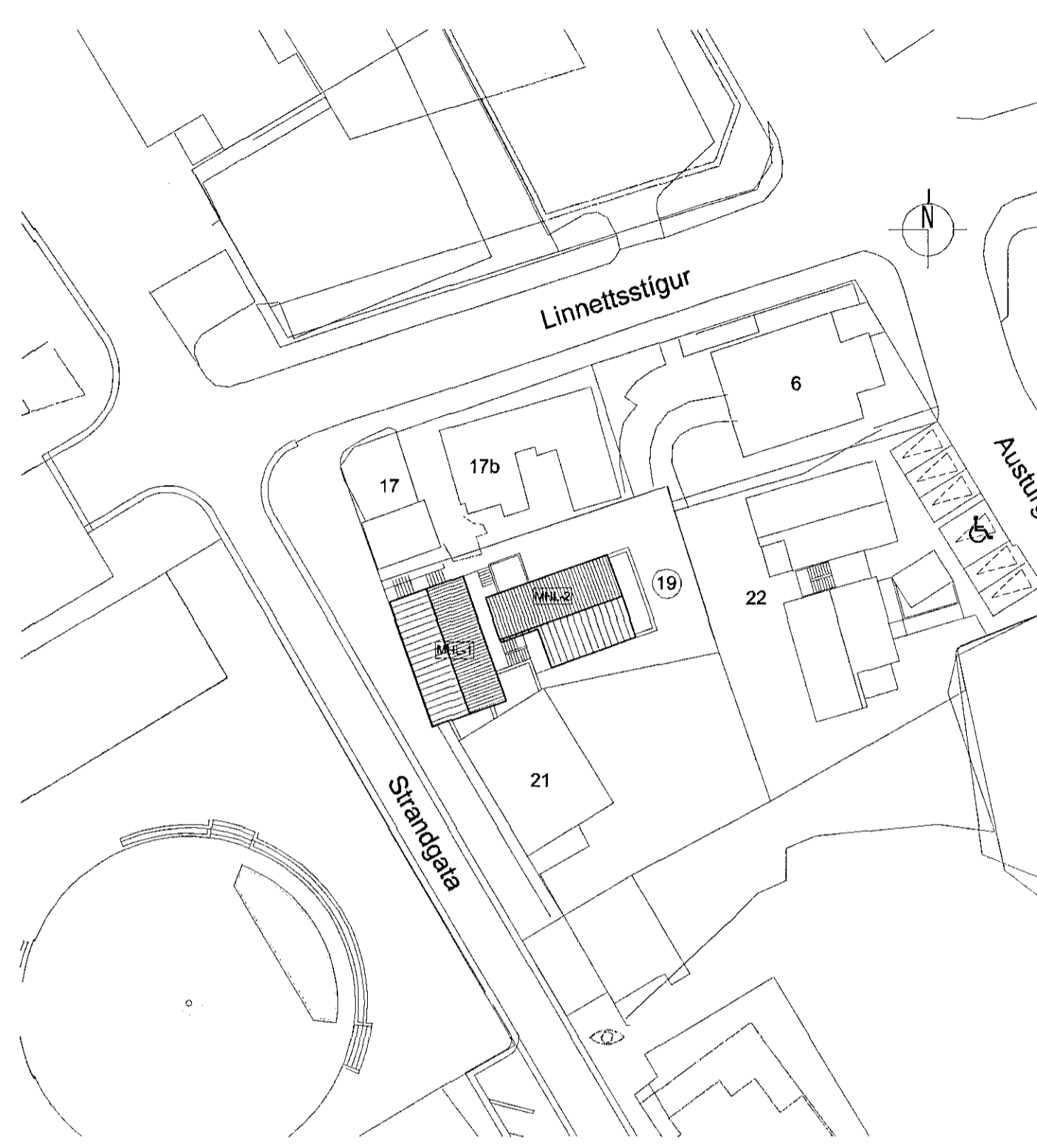


Sannþykkt á fundi skipulags- og byggingafulltrúa  
 16.09.2015  
 Bjarki Jóhannesson  
 Skipulags- og byggingarfulltrúi




Grunnmynd jarðhæðar - verslun  
 mkv. 1:100



Afstöðumynd  
 mkv. 1:500

TÁKN:

- Veggir og hæðaskil með merkti brunamótstöðu. EI-60
- Hurðir og gluggar með merkti brunamótstöðu. EI-30
- Björgunarp- grunnmynd BO
- Björgunarp-ásýnd (B)
- Reykskynjari (R)
- Rýmisnúmer (01-01)
- Lofræst rými (LR)
- Gólfniðurfall (GN)
- Hitaveita (HV)
- Vatnsveita (VV)
- Rafmagnsveita (RV)
- Pakniðurfall (PNF)
- Málaður steypur veggur, grár (ST.GR)
- Bárujárnklæðning. (BKL)
- Svalahandrið (SV.H)
- Runnagróður (R.GR)
- Gras (GRS)
- Steinabeð (ST.B)



Yfirfarið af  
 brunahönnuðum  
 Gunnar H. Kristjánsson  
 brunaverktæðingur  
 30.9.2015

KARI EIRIKSSON arkitekt FAI - kt: 070365-4059 - VERKSTÆÐI ARKITEKTA ehf  
 Gunnarssundi 5 - 220 Hlíj. - sími: 699 0999 - email: aok@aok.is - www.aok.is

STRANDGATA 19, HAFNARFIRÐI  
 ÍBÚÐARHÚSNÆÐI - BREYTINGAR 15/02  
 AÐALUPPDRATTUR mkv: 1:100 / 500  
 grunnmynd, afstöðumynd, 0201

hannað: KE teiknað: KE dags: 2.mars.2015  
 breyting A: 21.08.2015 - breyting á klæðningu húss - bárujárn á allt húsið  
 breyting B: 25.09.2015 - breyting á brunavörnum og skráningartöflu  
 breyting C:  
 breyting D:  
 A2 ATN! Öll mál eru í millimetrum. Öll vafaatriði skal bera undir hönnuð.  
 Mælió ekki af teikningum, öll mál athugast á staðnum.  
 Öll afnot og afritun teikninga, að hluta eða í heild, er hæð skriflega leyfi höfundar.