NORÐURHELLA 9 HAFNARFIRÐI.

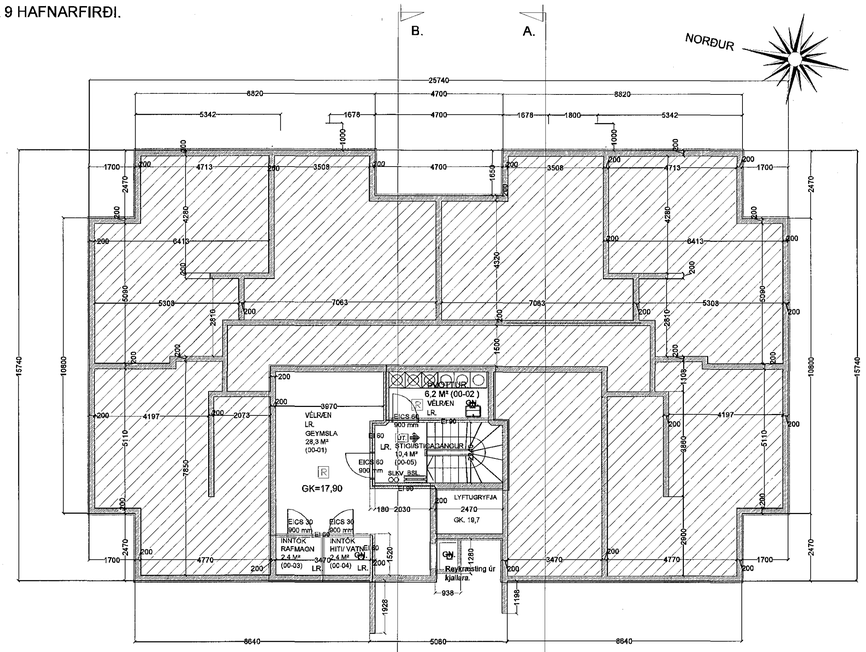

GRUNNMYND KJALLARI MKV. 1:100.

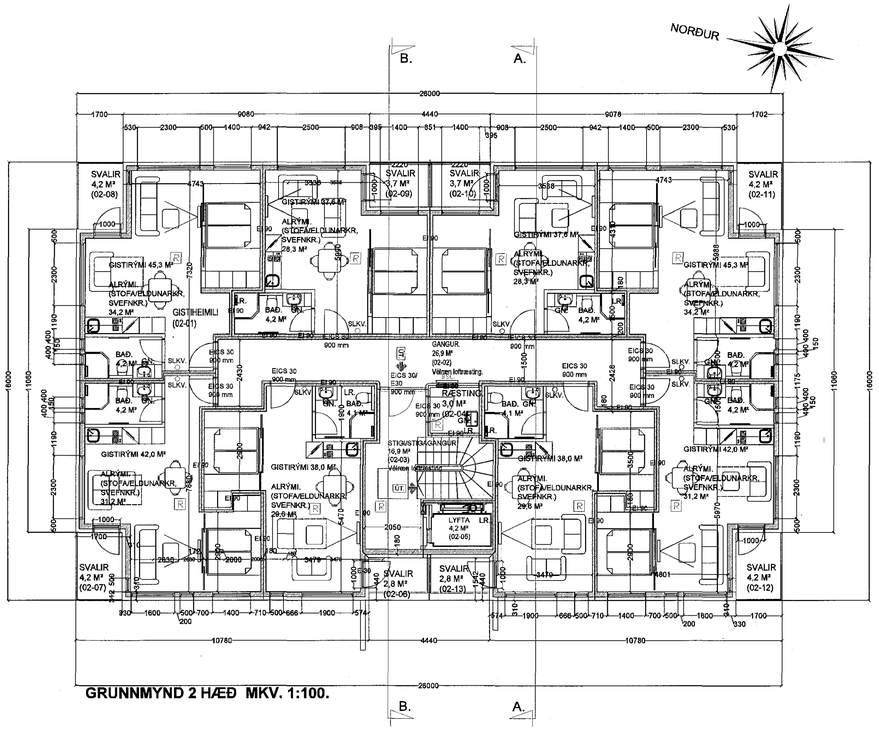

GRUNNMYND 2 HÆÐ MKV. 1:100.

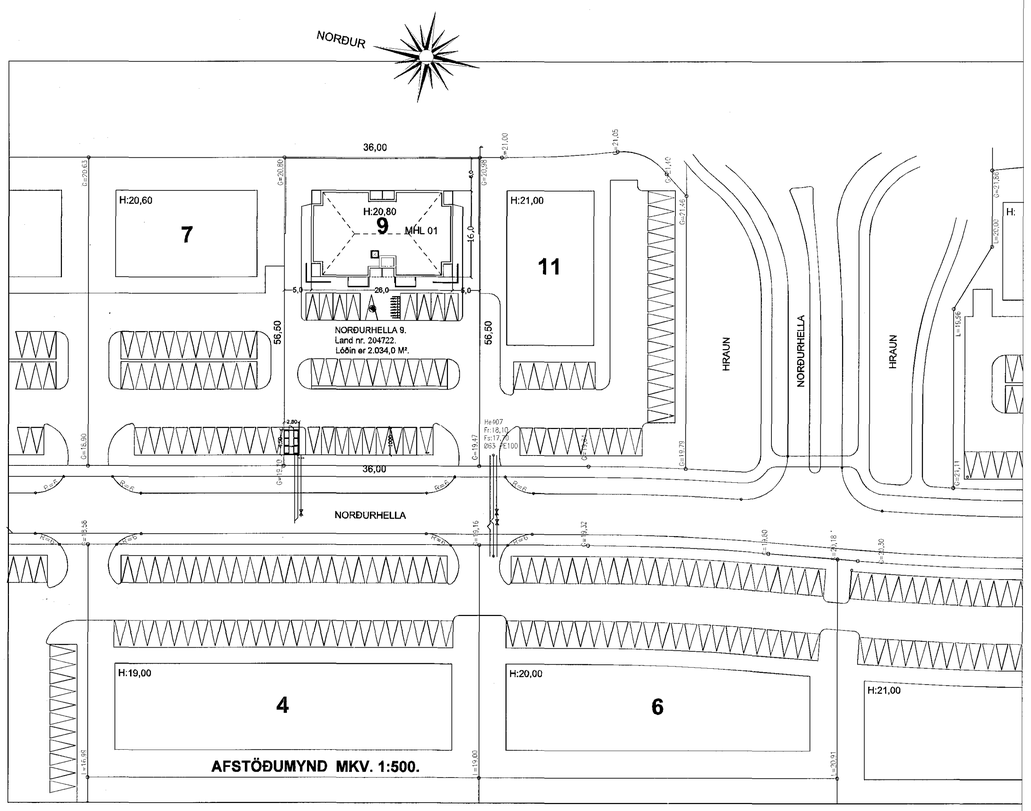

AFSTÖÐUMYND MKV. 1:500.

Tákn teikninga:

REI-60 táknar brunamótstöðu viðkomandi byggingar hluta.

REI-90 táknar brunamótstöðu viðkomandi byggingar hluta.

EICS-30/60 táknar brunamótstöðu viðkomandi byggingar hluta.

R	táknar reykskynjari.
BO	táknar björgunarop.
LR	táknar loftræstingu.
GN	táknar gólfniðurfall.
!	táknar stjórnstöð brunaviðvörunarkerfis.

Breytingar:

Efni:	Dags. Teikn. Yfirf.:

09.03.2017 HÖFUÐBORGARSVÆÐISINS

NORÐURHELLA 9 HAFNARFIRÐI.
Landnúmer: 204722

Aðaluppdráttur. Númer. 002.

Efni:	Grunnmynd kjallara, grunnmynd 2. hæð. Afstöðumynd.		
Mælikvarði:	1 : 100 & 1 : 500.		
Frumstærð blaðs:	A1		
Teiknað:	Sig. Þ.	Verk nr:	00316
Yfirfarið:	Sig. Þ.	Teikn. nr:	002
Dagsetning útgáfu:	11-11-2016	Endursk:	

STH. teiknistofan ehf.
Strandgötu 11.
220 Hafnarfirði.
kt. 510298-2769.
Sími 5651510.
teiknistofan@simnet.is.
Áritun aðalhönnuðar.
7/3/17
Sigurður Þorvarðarson byggingafræðingur bfl. kt. 141250-4189.