ÖLDUGATA 6 HAFNARFIRÐI

Skráningartafla:	Öldugata 6					Skráningarfjald:	Erlendur Árni Hjálmarsson											
Landsnúmer:	123013					Kennitala:	100355-5239											
Mælt fjarðarmál:	02				Ugluhr 4.010	Dagsetn:	25.2.2008											
Upplýsingar:																		
D0 Hafnarfjarðarbæ	D1 Hafnarfjarðarbæ	D2 Hafnarfjarðarbæ	D3 Hafnarfjarðarbæ	D4 Hafnarfjarðarbæ	D5 Hafnarfjarðarbæ	D6 Hafnarfjarðarbæ	D7 Hafnarfjarðarbæ	D8 Hafnarfjarðarbæ	D9 Hafnarfjarðarbæ	D10a Hafnarfjarðarbæ	D10b Hafnarfjarðarbæ	D11 Hafnarfjarðarbæ	D12 Hafnarfjarðarbæ	D13 Hafnarfjarðarbæ	D14 Hafnarfjarðarbæ	D15 Hafnarfjarðarbæ	D16 Hafnarfjarðarbæ
		Kaldaðfjall			41,8	0,0	0,0	0,0	41,8	0,0			136,8	33,2	41,8		102.588
		Ekkert											5,9				
	01	1. hæð			41,8	0,0	0,0	0,0	41,8	0,0			126,8	33,2	41,8		
A	0101	Bílgeymsla	A	0101	41,8				41,8		2,75	3,44	126,8	33,2	41,8	3,00	102.588
Afbrigðaðfjald																	
Samþykkt samra																	
Eigendafjald																	
	Skráningarfjald	Nafnarfjald	Skráningarfjald	Skráningarfjald	Skráningarfjald												
	0101	Bílgeymsla	41,8	102.588	102.588												
		Alls	41,8	102.588	102.588												

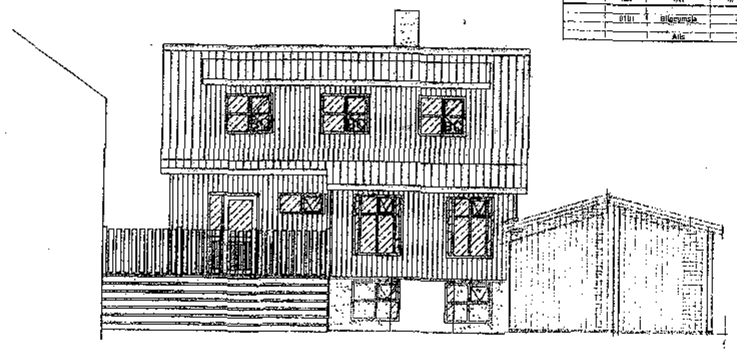

SUÐUR

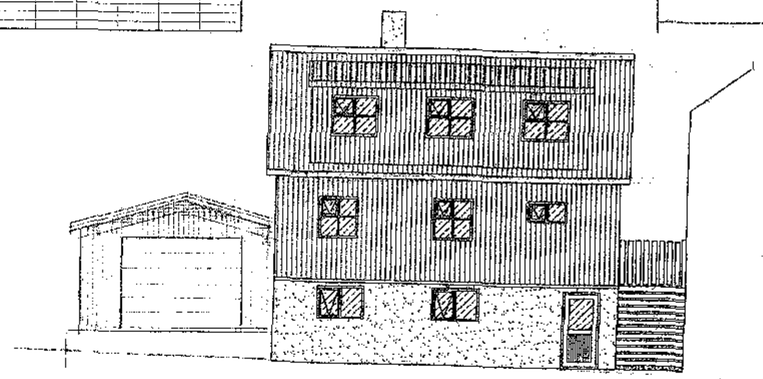

NORÐUR

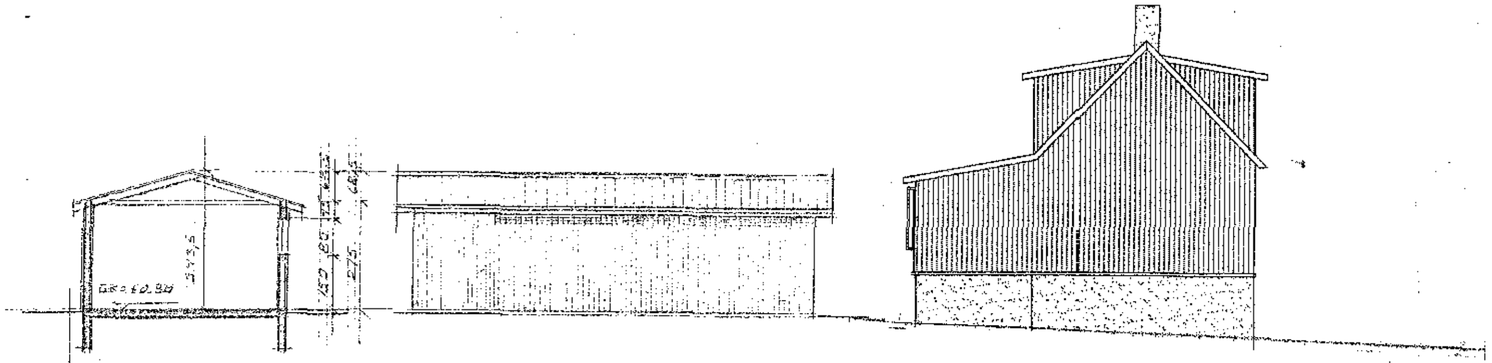

AUSTUR

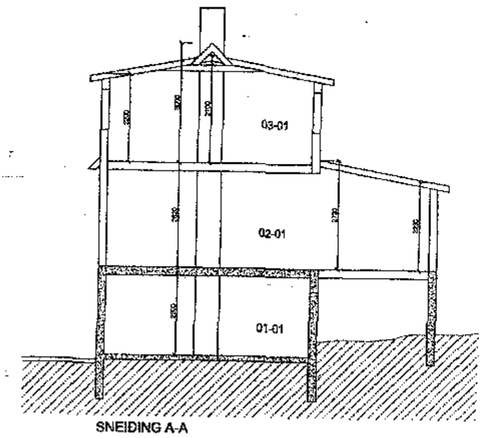

SNEIÐING A-A

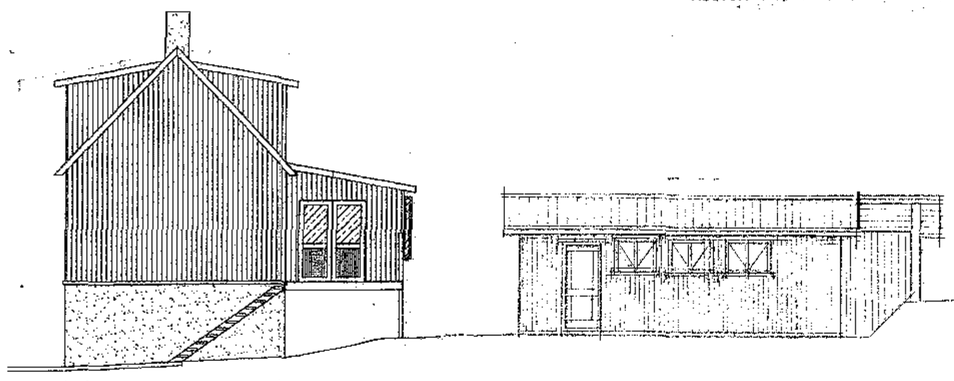

VESTUR

14.NOV.2013 GLUGGAFOG FARBREYTING BÍLG.

18.07.2010 STÆRÐETNING BÍLG. BEÐYTT.

LAND NR 123013 - MÁL 02

ÖLDUGATA 6 HAFNARF 002

ERNI

ÚTLIT, SNIÐ

DAGS 25.02.08

MÁL 1:100

ERLENDUR ÁRNI HJÁLMARSSON BFI ÞLÉBERGI 6 HAF

KT. 100355-5239 664 5639

Byggingafulltrúi Hafnarfjarðar
Afgreitt þann
27 JAN 2010
Sigurður Steinar Jónsson