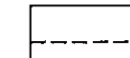








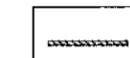


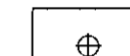




Táknskýringar:

-  Lóðarmörk
-  Hæðarlínur
-  Limgreiði
-  Tré
-  Sígrænn gróður
-  Runnar
-  Hellur 30x30 grár
-  Herragarðssteinn blandaðar stærðir óregluleg lögn - grár
-  Vinarsteinn skógarbrúnn
-  Timburpallur
-  Timburskjólgirðing
-  Grjóthleðsla
-  Inngangur inn í hús
-  Lýsing háir stólpar
-  Lýsing lágir stólpar
-  Niðurfall

Allar girðingar og gróður er sameign allra íbúa.
Klipping trjáa og runna skal vera samræmd á lóð.
Einnig skal málin girðinga vera samræmd. Litur girðinga skal valinn í samráði við landslagsarkitekt.



STUÐLASKAÐ 9-15
LÓÐARFRÁANGUR
YFIRLITSMYND

KVARDI-A1: 1:200	TEIKN NR: 101
DAGS: 09.07.2019	HANNAÐ: irg
FLOKKUR: 1400-hafn_G	TEIKNAD: irg / er / dg
SKRÁ: 19038-snid.dwg	VERKNR: 19038

