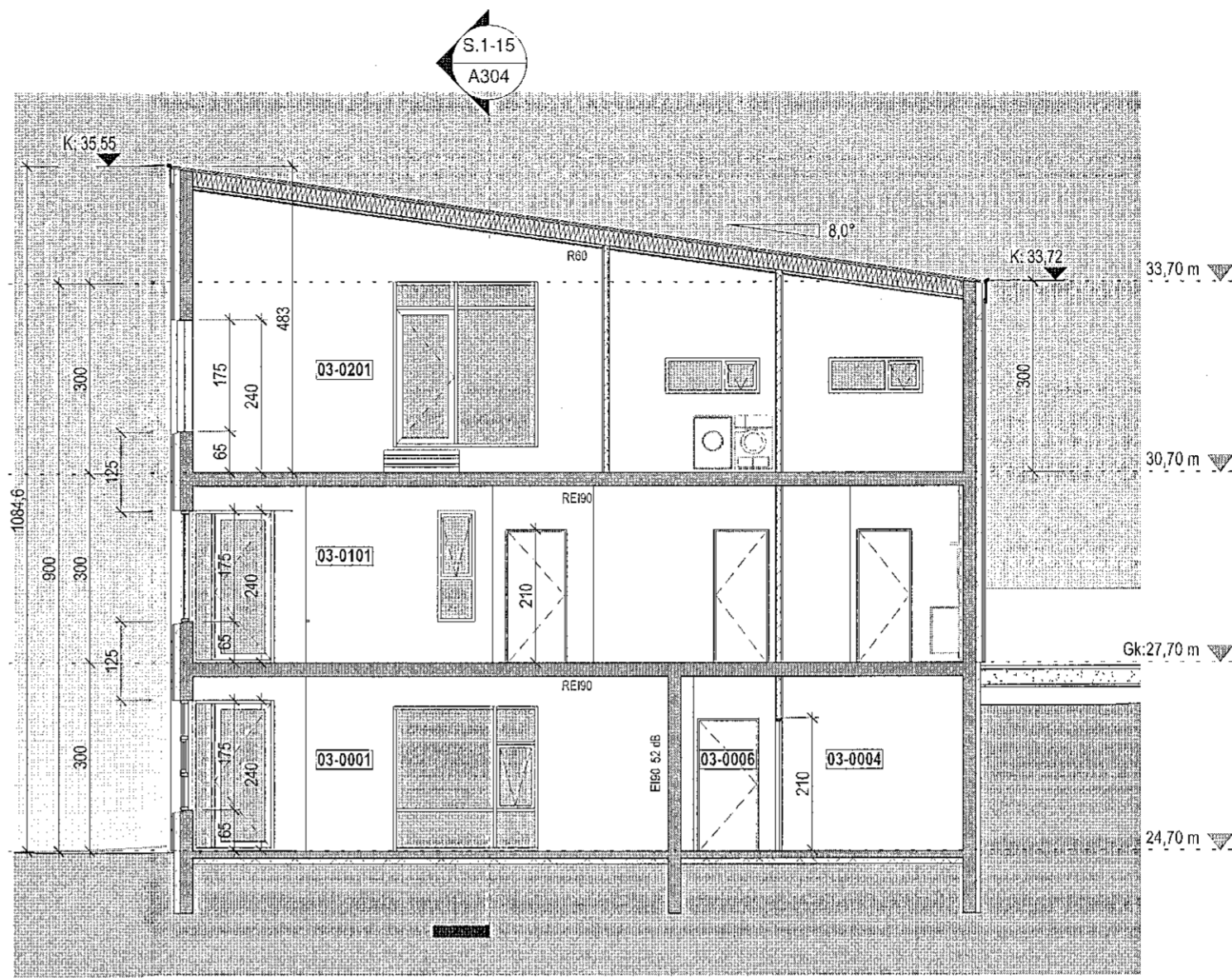
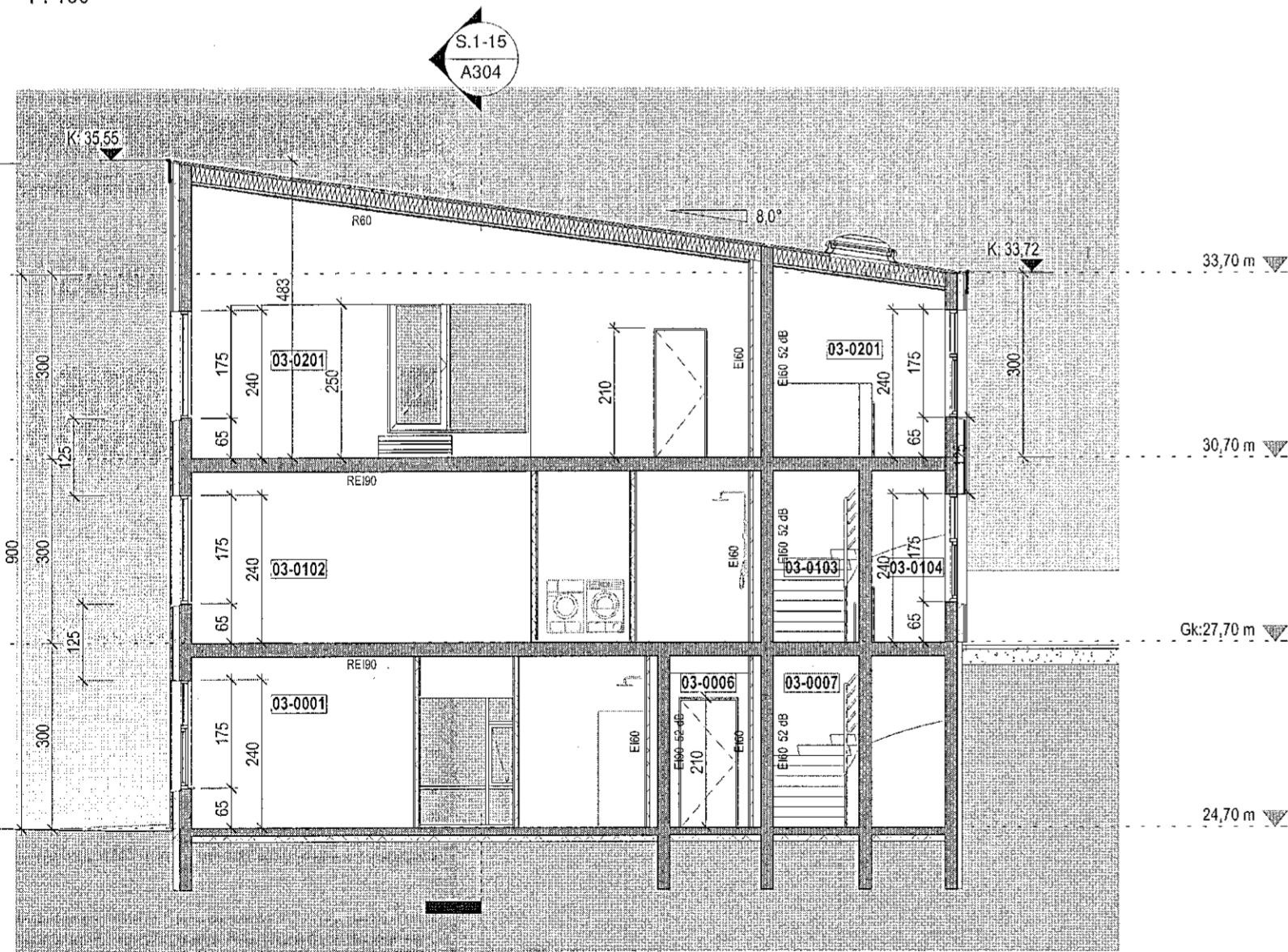


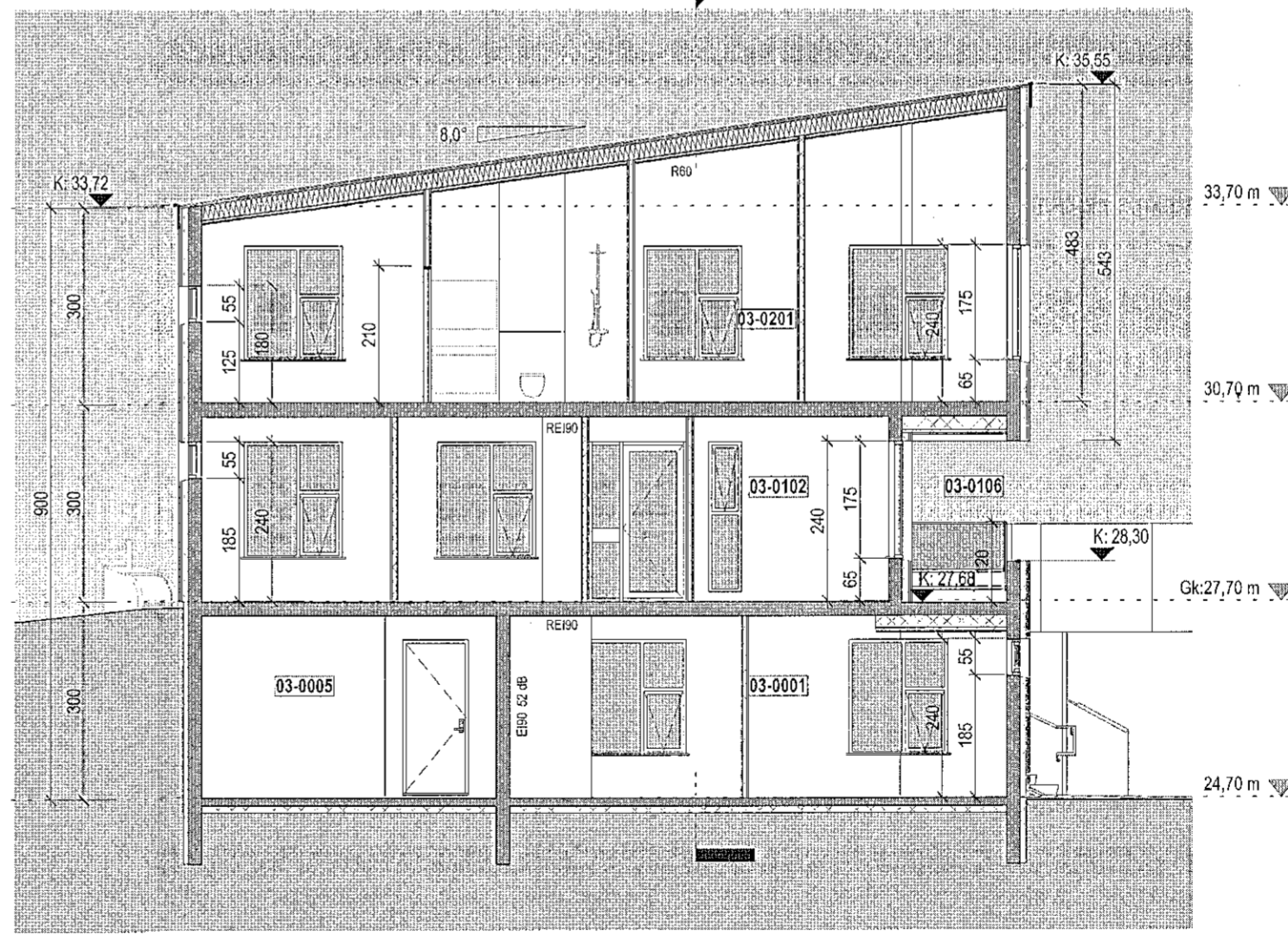
Snið 1
1:100



Snið 2
1:100



Snið 3
1:100

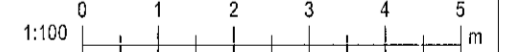


Snið 4
1:100

Samþykkt þann
19. júní 2019
Byggingafullgáin í Hafnarfjörð

Tákn			
GN	= Gólfniðurfall	Brunatákn	
PN	= Pakniðurfall	EI60	Veggir og hæðaskil
SN	= Svalniðurfall	EI90	
LR	= Loftræsting	A-EI60	
VLR	= Vélknúin loftræsting	A-EI120	
PK	= Póstkassar	REI60	
NL	= Neyðarljós	REI120	
BO	= Björgunarrop	A-REIM120	
R	= Reykskyngjari		
HSL	= Handslökkvæðki		
ÚT	= Merktur útgangur		
HV	= Hitaveita		
VV	= Vatnsveita		
RR	= Rafmagnsveita		
ÚK	= Útkrani		
DS	= Dyrastíni		
DS	= Dyrastíni		
BO	= Felliástigi við björgunarrop		
BO	= Brunaslanga		
BO	= Stigleiðsla		
BO	= Stigleiðsla út		
BO	= Stjórnstöð brunavíðvörðunarkerfis		
BO	= Inntak		
BO	= Bilastæði fyrir fallaða		
		Hurðir	
		E30-CS	
		EI30-CS	
		EI60-CS	
		Gluggar	
		E30	

Útg.	Dags.	Lýsing	Nafn



KRark Kristinn Ragnarsson arkitekt ehf.
Hilóasmári 19 - 2.hæð · 201 Kópavogur · Ísland
S. 564.2255 · Fax. 544.4225
Kt. 581298.3589 · www.krark.is · krark@krark.is

Stuðlaskarð 9-15

Hafnarfjörður

Landnúmer: 214654 Staðgreinir: 1400-1-56600090

Fjölbýlishús

Nr.15-Mhl.04_Snið 1-4

Aðaluppdrættir

Hönnun:	MS.RCM	Verknúmer:	16088IF
Verkefnastjóri:	RCM	Mælikvarði:	1:100
Teiknað:	MS	Dagsetning:	11.03.2019
Yfirfarið:	RCM	Blað:	Útgáfa:
Samþykkt:	Kristinn Ragnarsson	A304	
	Kt. 120944.2669		

Digitally signed by
Gunnar H. Kristjánsson
DN: cn=Gunnar H.
Kristjánsson, o=Gunnar
H. Kristjánsson, ou=IS
Ísland, email=H. Kristjánsson@brunahonnun.is
Reason: I am the author
of this document
Date: 2019.06.11
10:57Z

BRUNAHÖNNUN
20
Síðir myndir