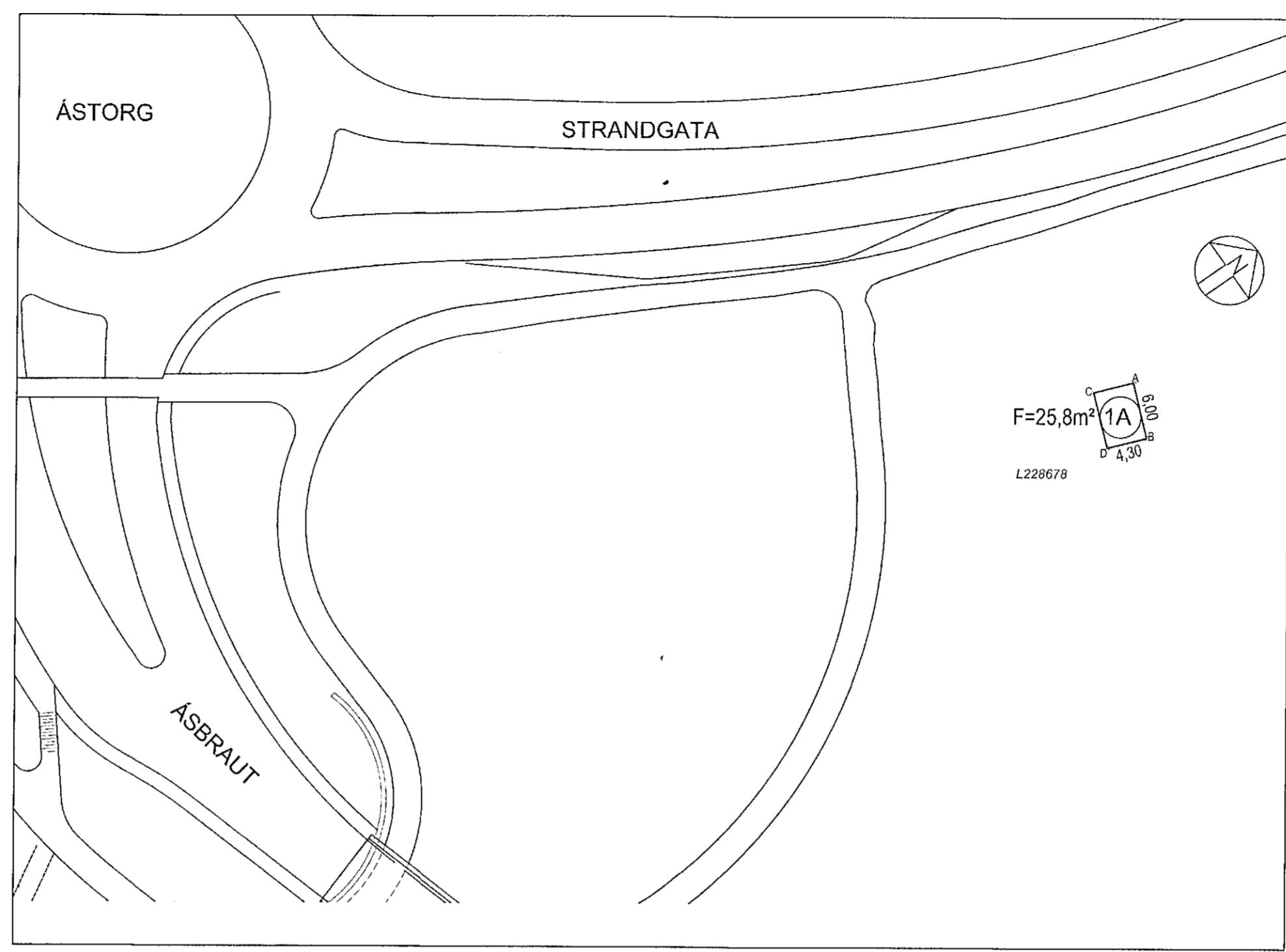
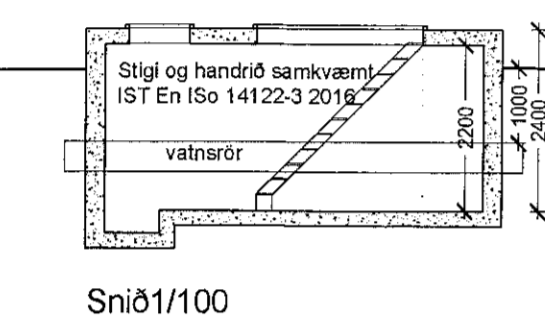
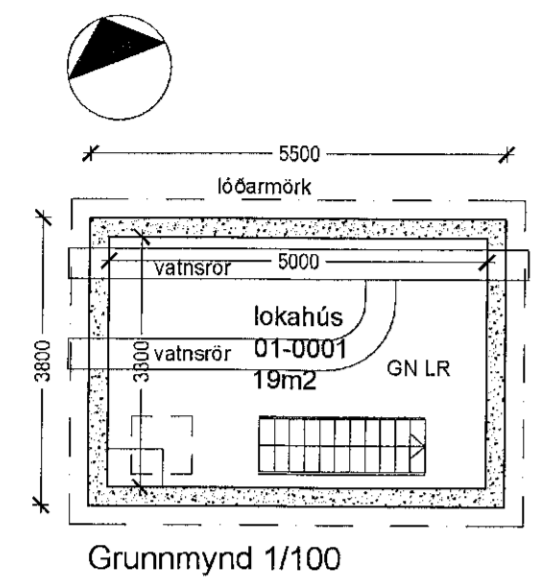


Samþykkt þann
22. maí 2019
Byggingafulltrúinn í Hafnarfirði



GREINARGERÐ
Staðsetning og lýsing
Um er að ræða lóð við Ásbraut 1
Lóðin er 25,8m².
Sótt er um að byggja hús fyrir vatnsveitu, lokuhús fyrir kaldvatnsrör. Húsið er steinsteypt, neðanjarðar og með opnanlegum lögum á toppplötu, sem verða læstar.

landeignanúmer L228678
stærð á húsi
samtals 20,9m² 54,4m³

Skráningartafla: Ásbraut 1
Landnúmer: 228678
Matshlutanúmer: 01

Skrásetjari: Hildur Bjarnadóttir
Kennitala: 200362-6409
Útgáfa: 4.01t Dags.: 22.5.2019

Uppskipting og lýsing					Stærðir												
D0 Lokun	D1 Rými hæð-röð	D2 Notkun texti	D3 Höfuð-flokkun	D4 Eignar-hald	D5 Botnflötur m²	D5M Milliflötur m²	D6 Stigar m²	D7 Op m²	D8 Brúttóflötur m²	D9 Brúttóflötur sh < 1,8	D10a Salarhæð min	D10b Salarhæð max	D11 Brúttó rúmmál m³	D12 Nettóflötur m²	D16 Birt flatarmál m²	Reiknitala skiptarúmmáls	D17 Skipta-rúmmál m³
		Matshluti			20,9	0,0	0,0	0,0	20,9	0,0			54,4	19,0	20,9		45,600
		Botn											4,2				
A	00 0001	Kjallari lokuhús	N	0001	20,9	0,0	0,0	0,0	20,9	0,0	2,40	2,40	50,2	19,0	20,9	2,40	45,600
					20,9				20,9				50,2	19,0	20,9		45,600
Athugasemdir																	
Sameignir sumra																	
Eignarhald					Skiptarúmmál												
Eignar-hald	Notkun texti	Birt flatarmál m²	Séreign m²	Séreign og sameign m²													
0001	lokuhús	20,9	45,600	45,600													
	Alls	20,9	45,600	45,600													

Breytingar:

Efni:	Dags.	Teikn.	Yfirf.

ÁSBRAUT 1 HAFNARFIRÐI.
Landeignanúmer: L228678
Aðaluppdráttur.

Aðaluppdráttur. Númer. 1 af 1.

Efni: ADALUPPDRÁTTUR.
Mælikvarði: 1 : 100
Frumstærð blaðs: A2.
Teiknað: VPS. Verk nr: 00000
Yfirfarið: SP. Teikn. nr: 001
Dagsetning útgáfu: 20-05-2019 Endursk:

STH. teiknistofan ehf. Strandgötu 11.
220 Hafnarfirði.
kt. 510298-2769.
Sími 5651510.
teiknistofan@simnet.is

Ántun hönnuðar: *[Signature]*
Ántun hönnunarstjóra: *[Signature]*

Sigurður Þorvarðarson byggingafræðingur bfl. kt. 141250-4189.