


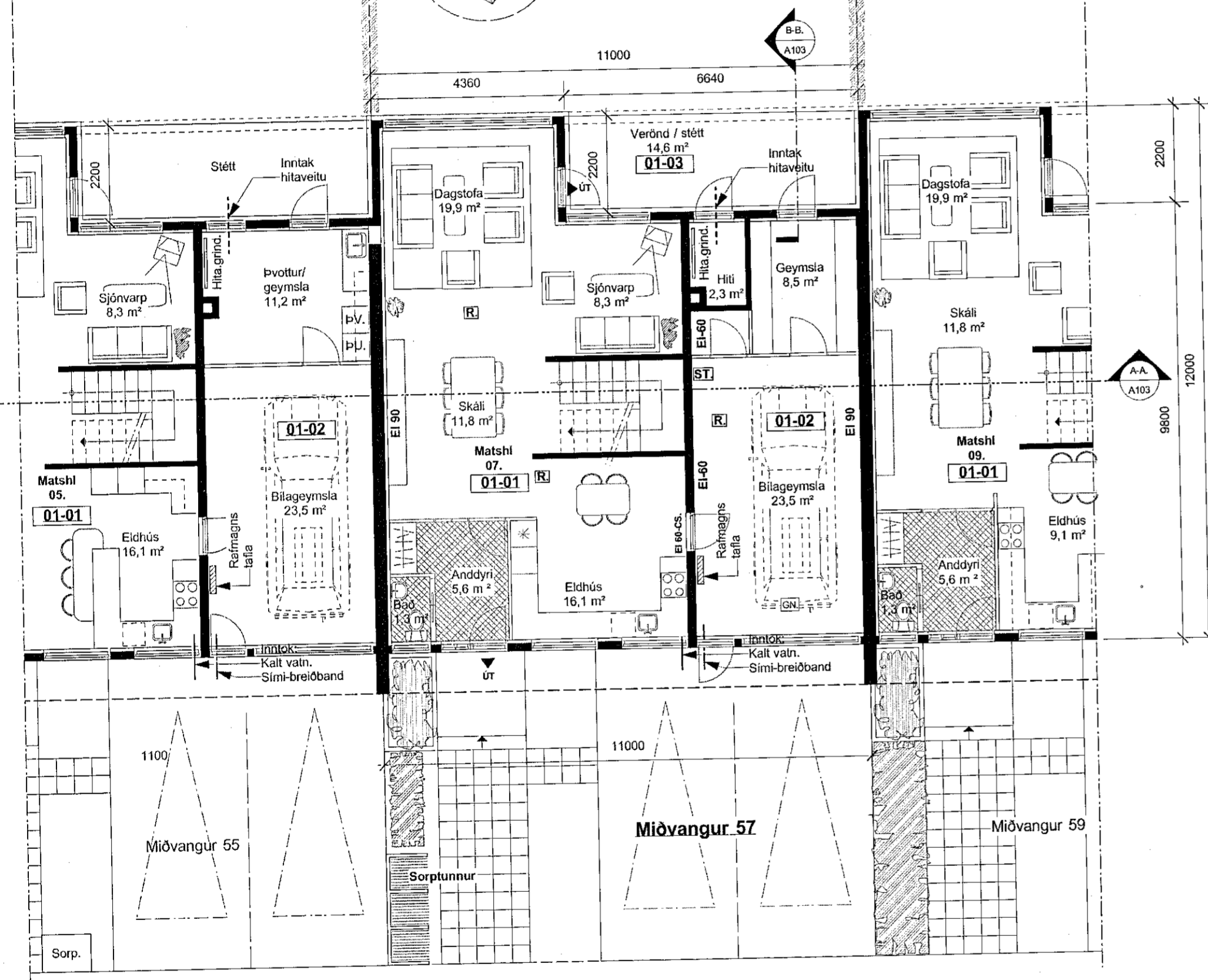
Landnúmer: 121905
Staðgreinir: 1400 01 61900510
Notkunareininganúmer: N2078049

Garður / sérafnotflötur Miðvangs 57.
(Hollgar stærð kóðar 2754,0 m²)

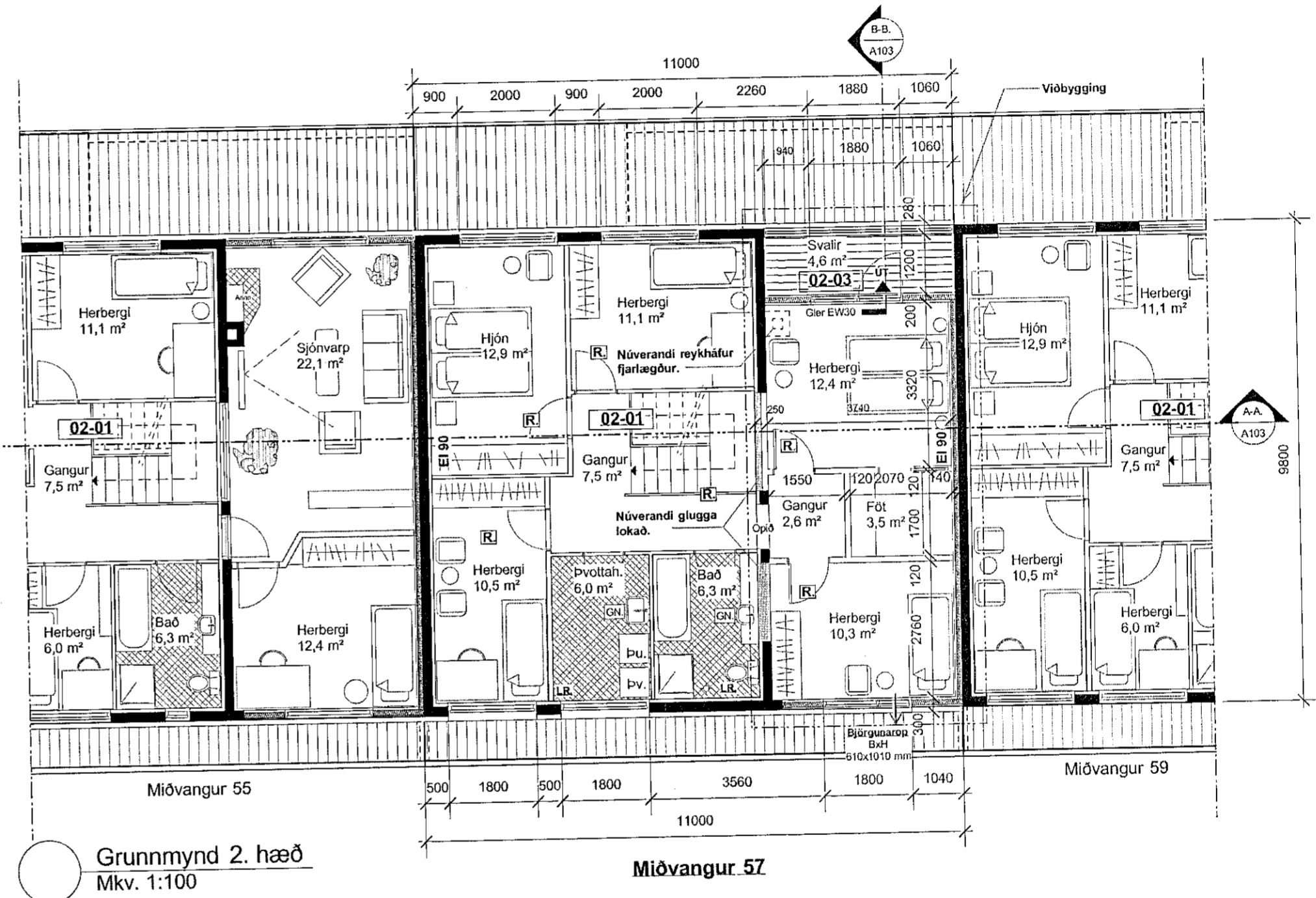


Miðvangur 59

Miðvangur 55



Grunnmynd 1. hæð
Mkv. 1:100



Grunnmynd 2. hæð
Mkv. 1:100

ÖLL MÁL Á TEIKNINGUM ERU MILLIMETRAR

VARDANDI SKÝRINGAR SJÁ TEIKNINGU A101

HJÁLAGÐAR TEIKNINGAR ERU GERÐAR EFTIR FYRIRLIGGJANDI TEIKNINGUM, MÆLINGM Á STAÐNUM OG UPPLÝSINGUM FRÁ EIGENDUM

Miðvangur 57, 220 Hafnarfirði

Aðaluppdráttur, viðbygging ofaná bílskúr.
Grunnmynd 1. og 2. hæðar og skýringar.

Mkv.	1:100	Teikn. nr.	A 102
Dags.	1.9. 2019	Breytt dags.	
Teiknað.	GJ.	Stærð teikn.	A2.

Gudmundur Jónsson
byggingarfræðingur BÉÍ
kt. 041260-4839
Hafnangí 28, 220 Hf.
s. 565 5508-866 1299
gud.jons@simnet.is.



Sigrún Þorvaldsson
Útdragsátt aðalhönnuðar.