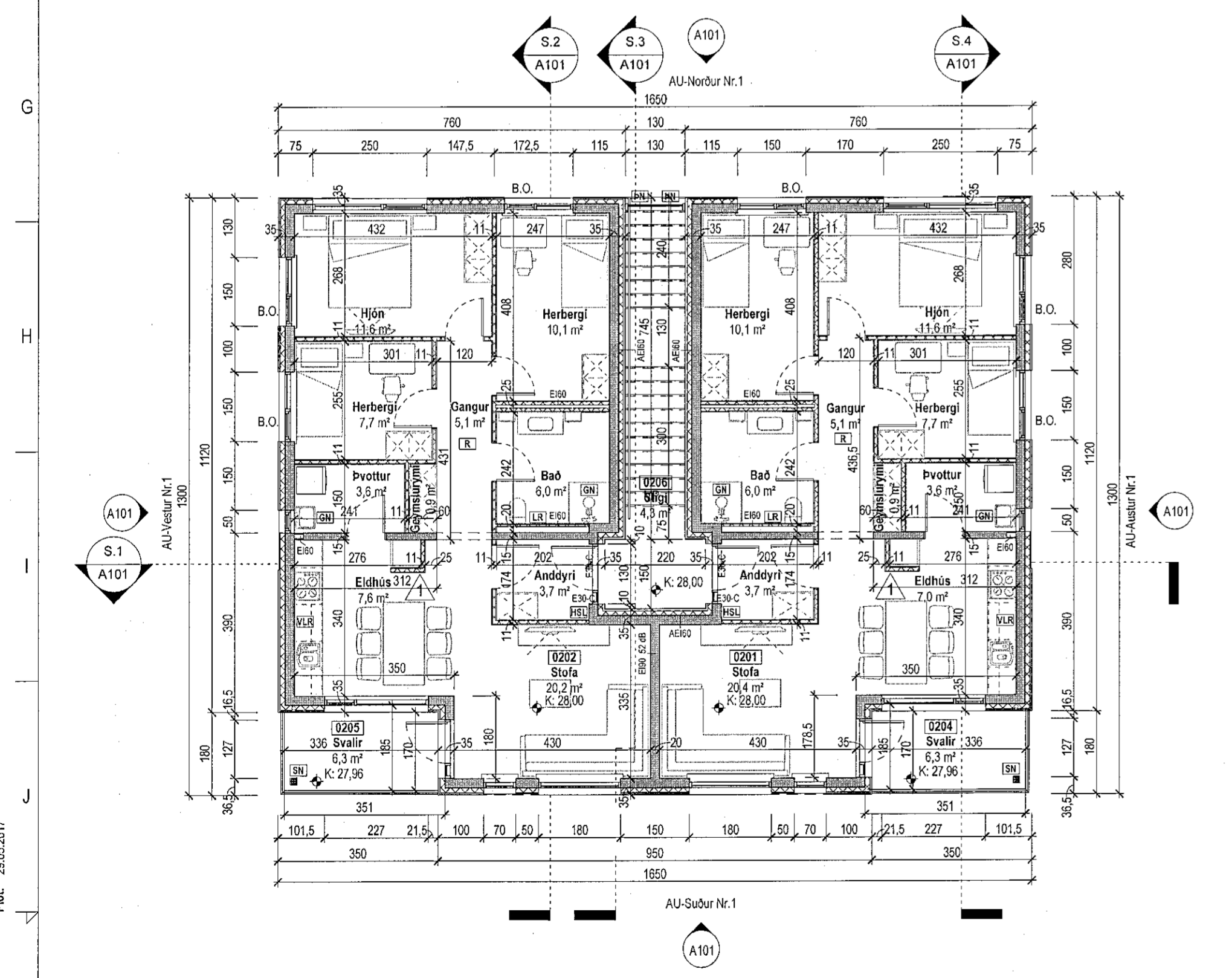
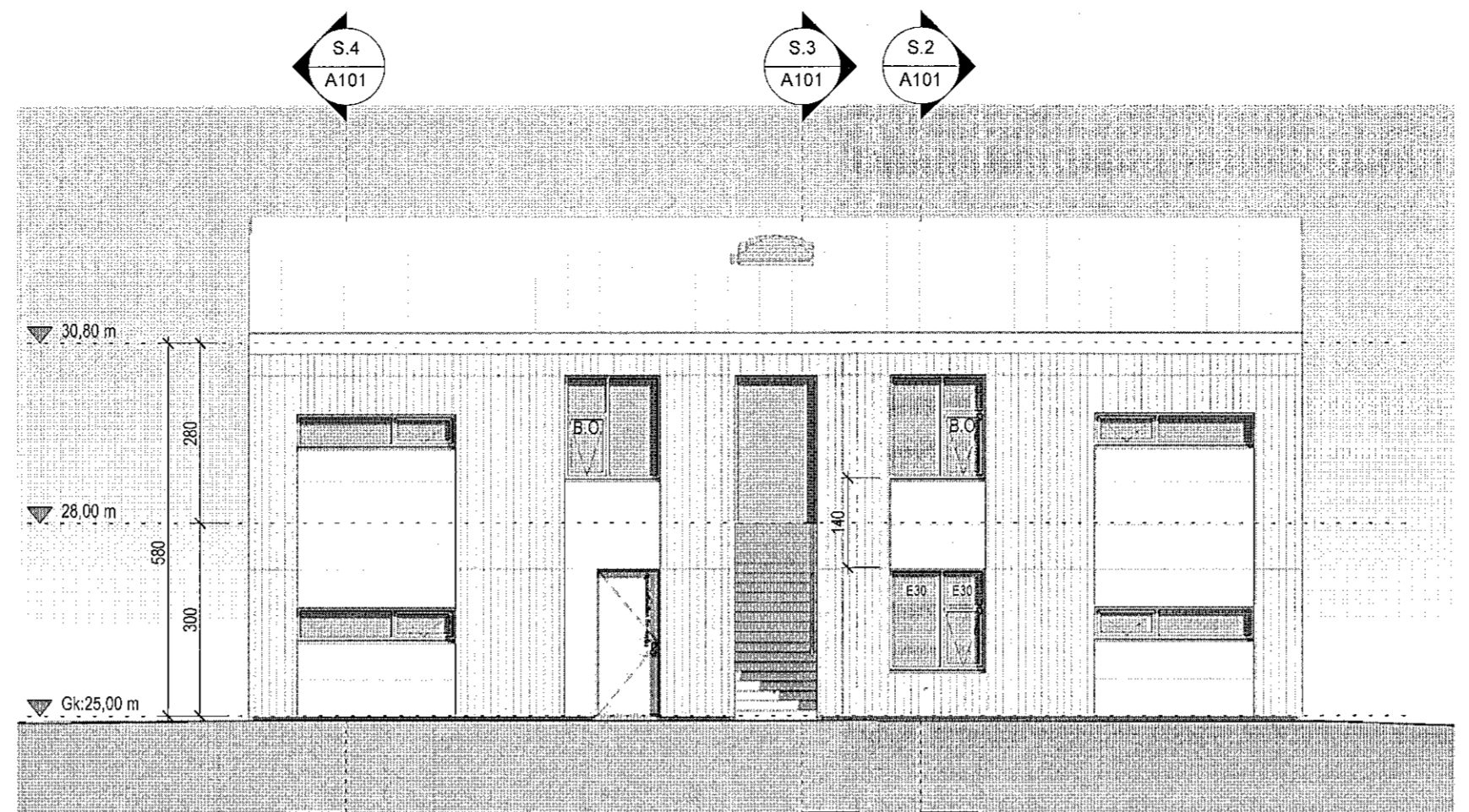


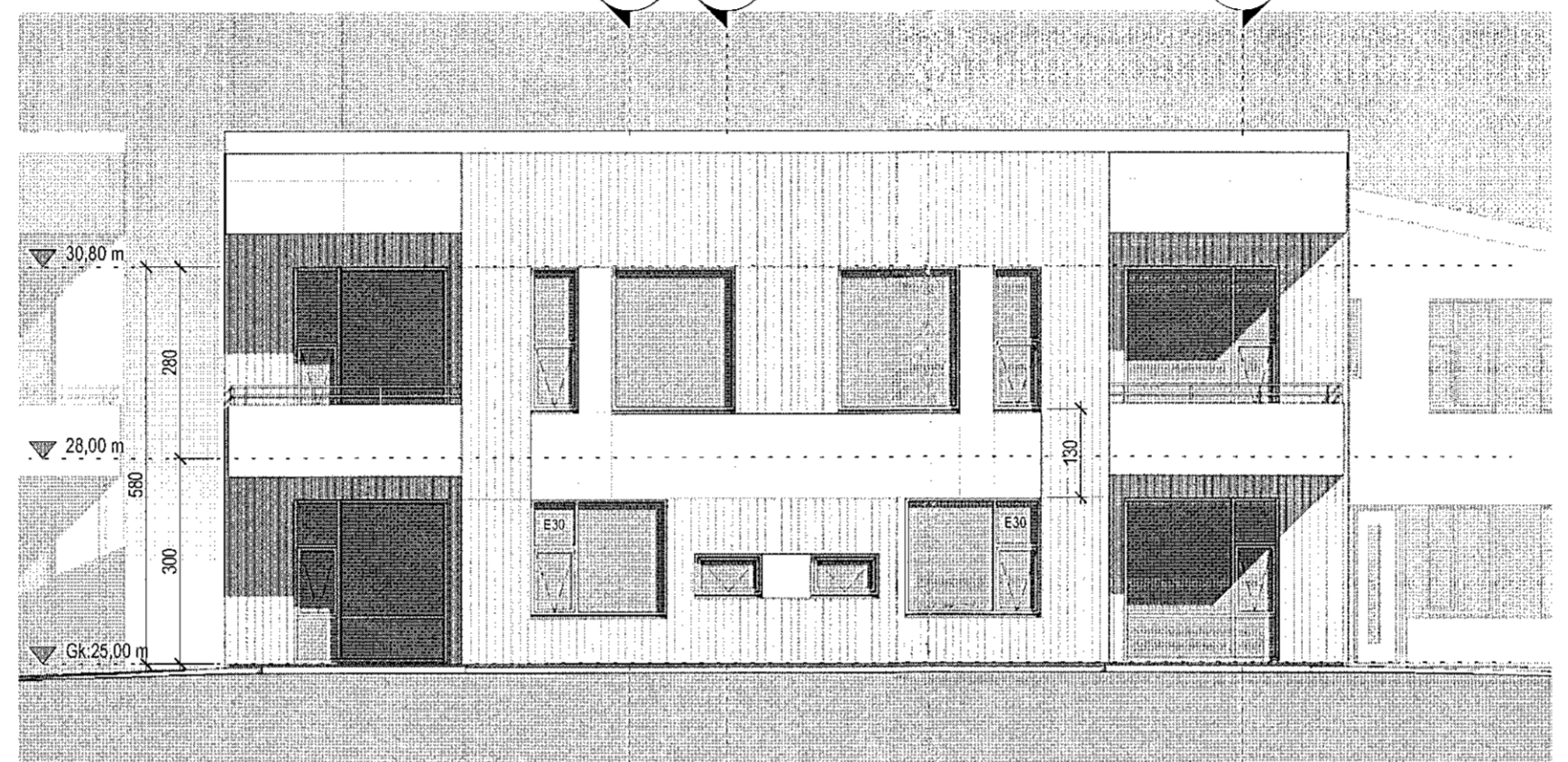
Grunnmynd 1. hæð
1:100



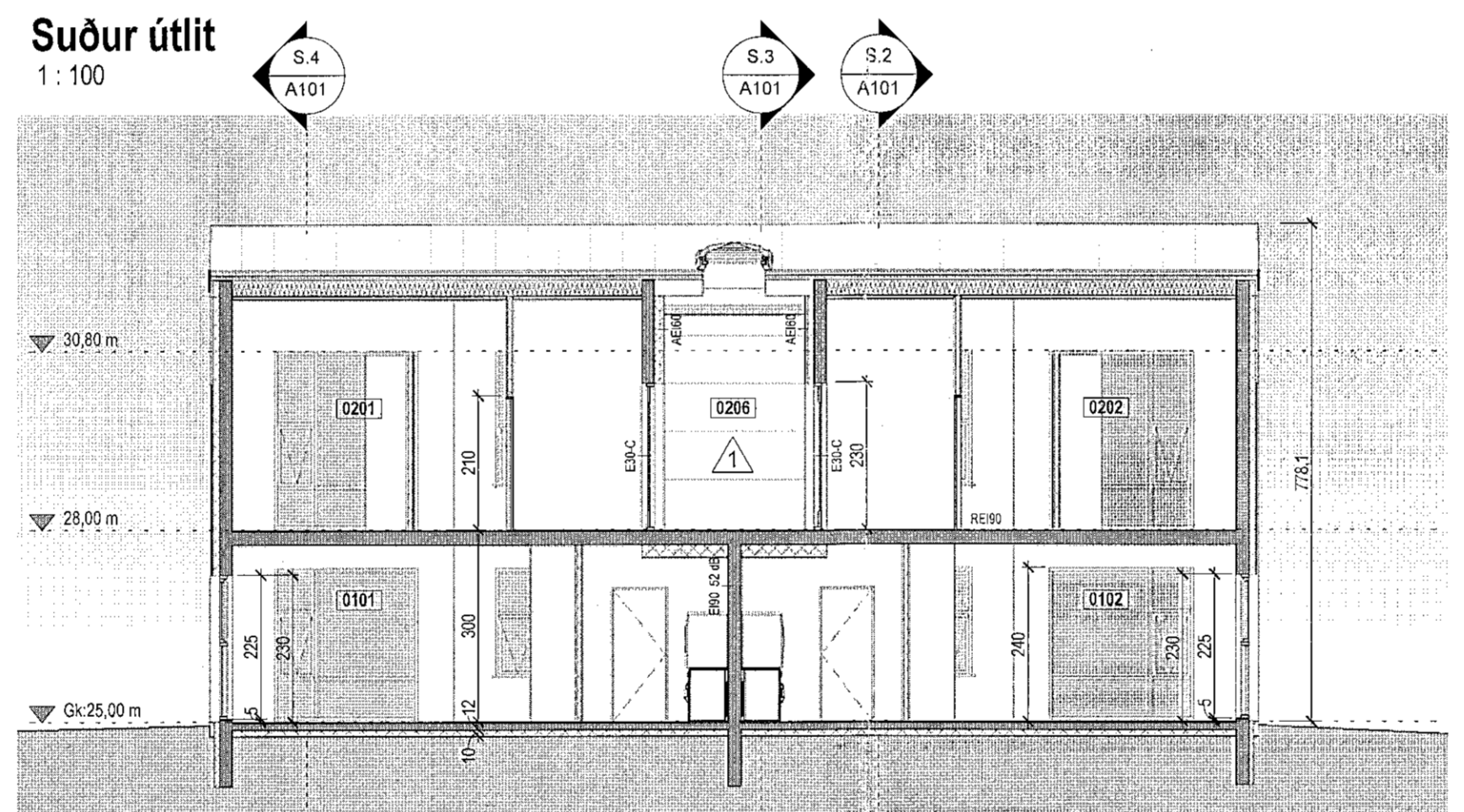
Grunnmynd 2. hæð
1:100



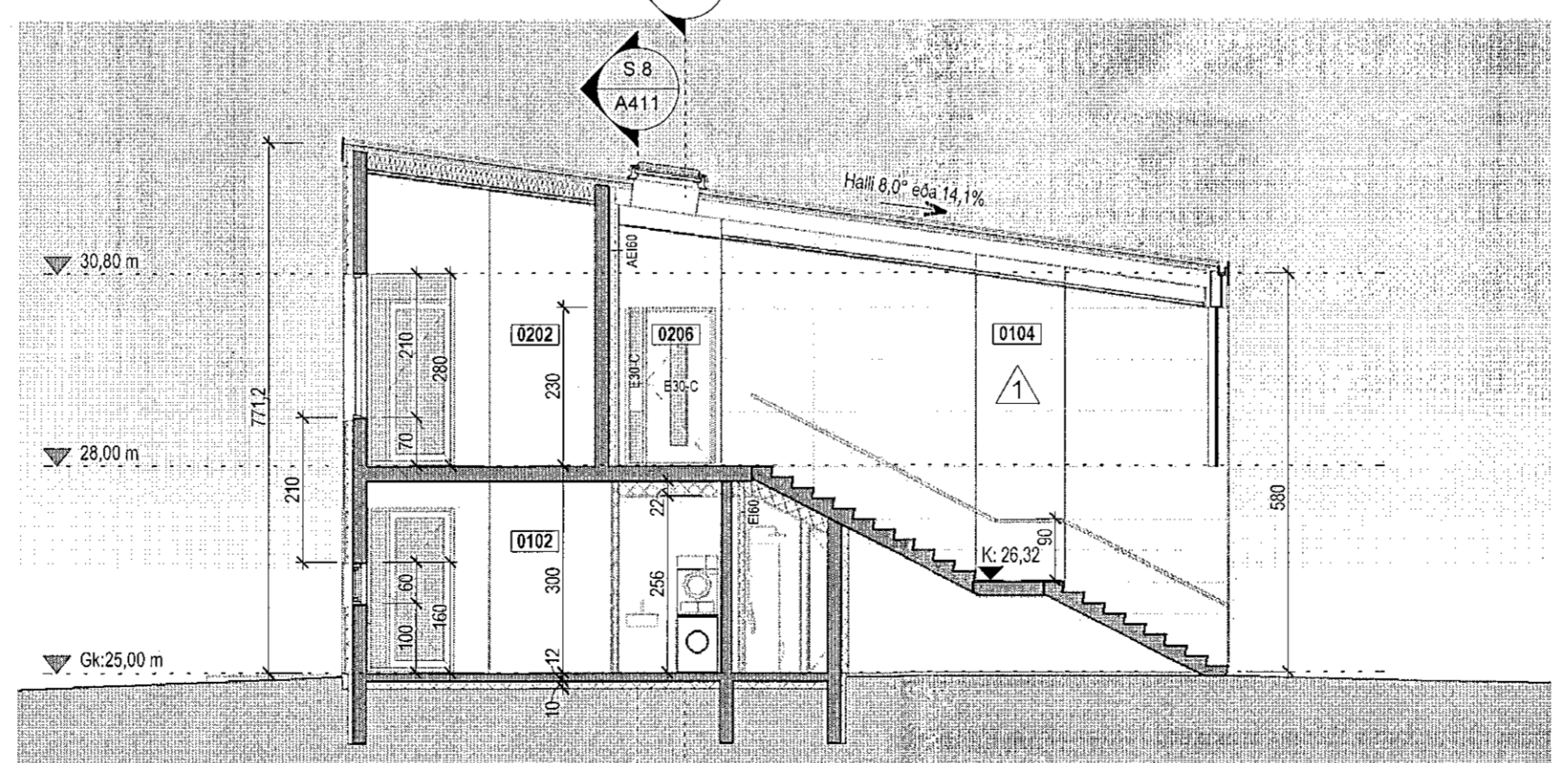
Norður útlit
1:100



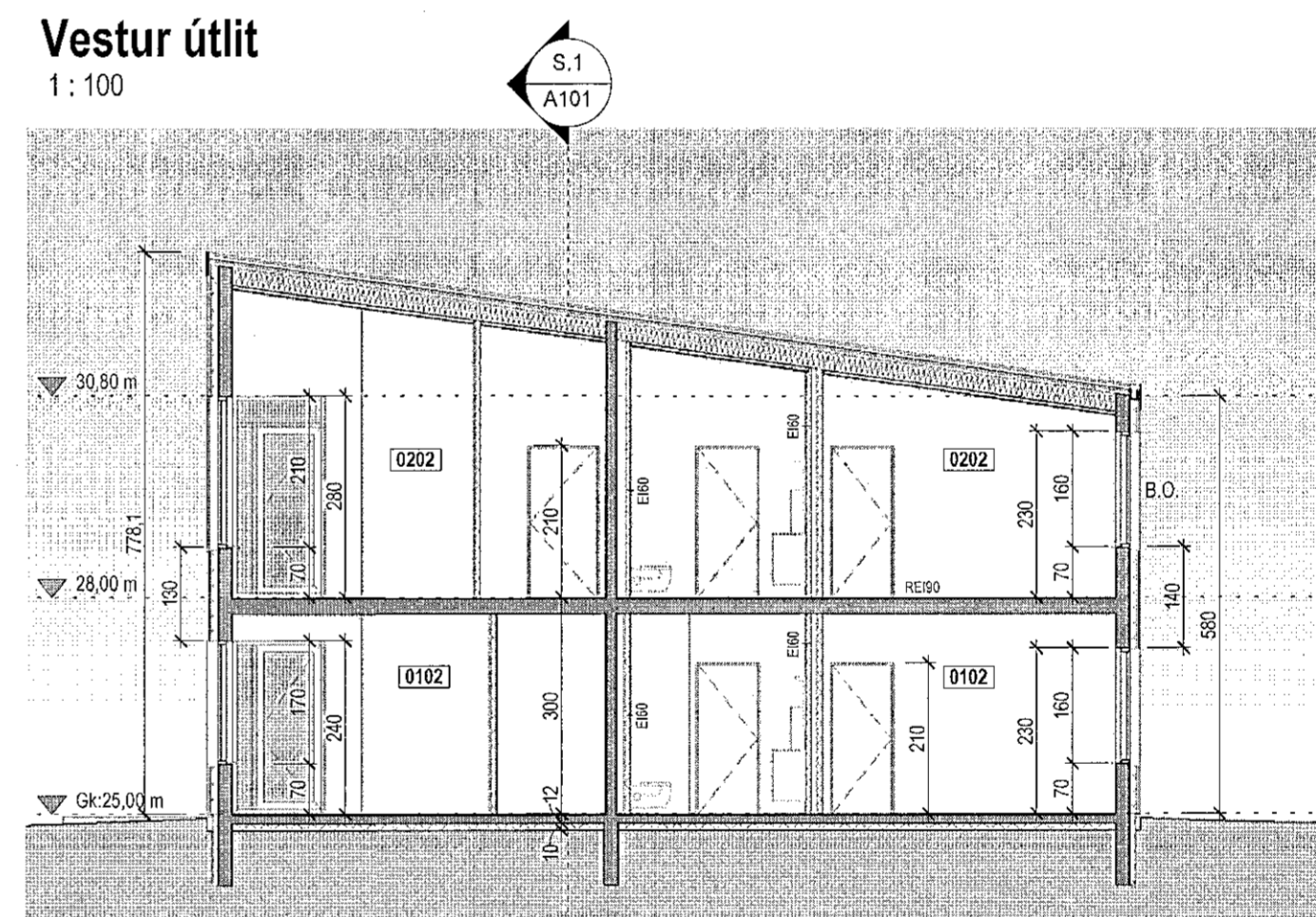
Austur útlit
1:100



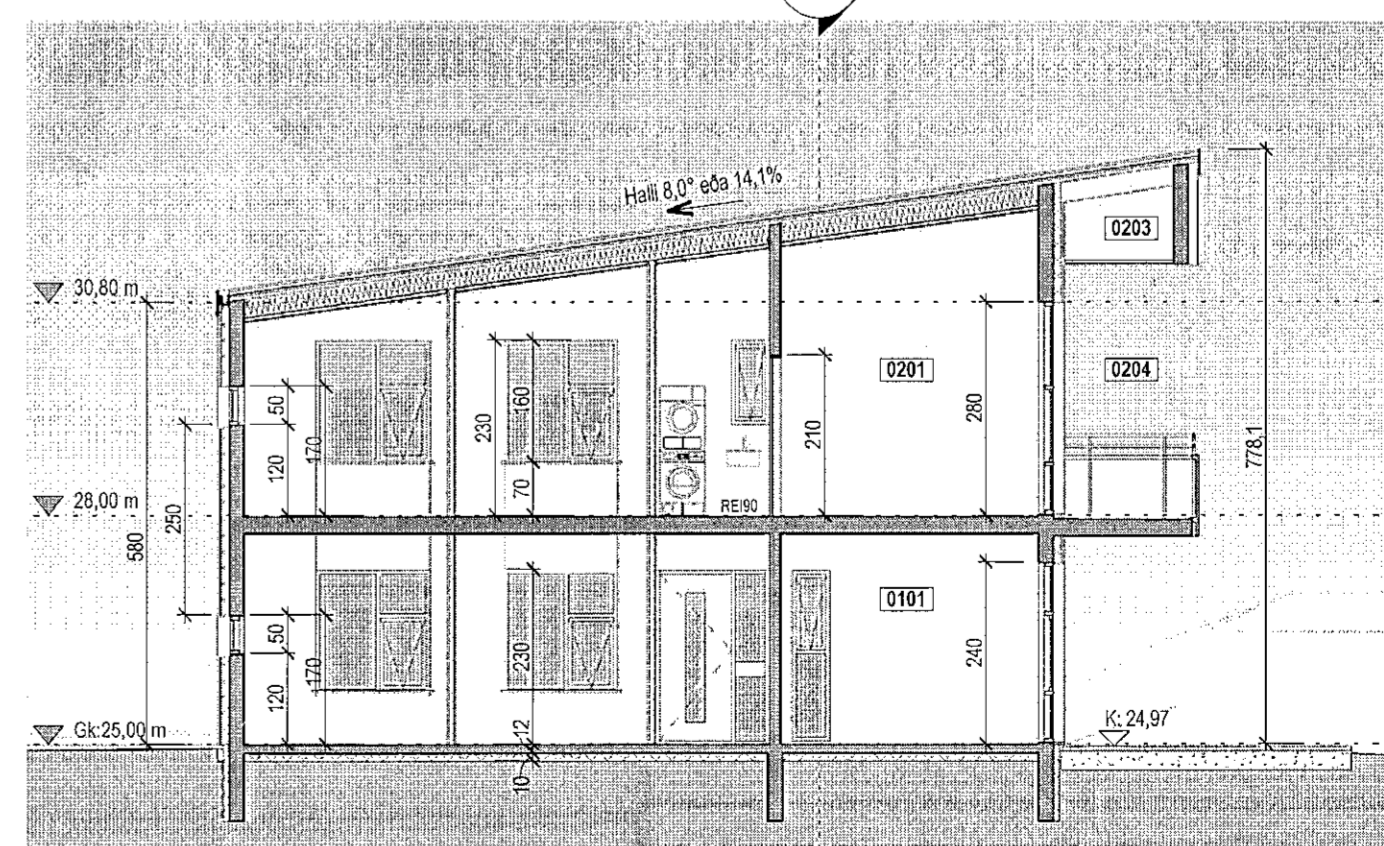
Suður útlit
1:100



Snið 1
1:100



Vestur útlit
1:100



Snið 2
1:100



Snið 3
1:100



Snið 4
1:100

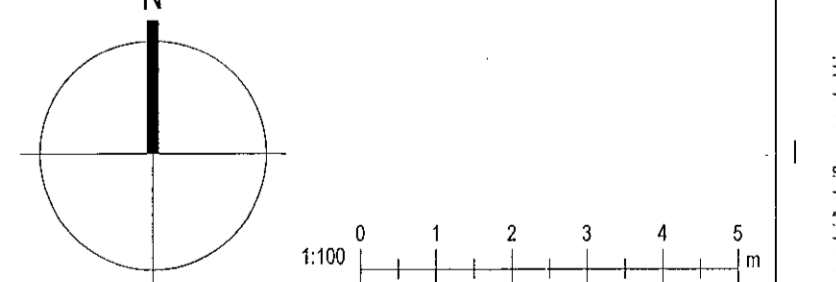
Samþykkt þann
08. JAN. 2020
Byggingarfulltrúi í Hafnarfirði
Selma Þrymsdóttir

Tákn

GN	= Gólfburfall	Brunatákn
BN	= Brúnburfall	Veggir og hæðskil
SN	= Svallaburfall	E30
LR	= Lofttracing	A-EI60
VL	= Vökunin lofttracing	A-EI120
PK	= Pláskassar	REI50
KL	= Neyðslysi	A-REI120
BO	= Björgunarpop	REI120
R	= Røykskyngi	A-REI120
HSL	= Hæðsskiðskráki	Hurðir
ÚT	= Mæklar útgangur	E30-CS
HV	= Hávaða	E30-CS
VV	= Vatnaveita	E60-CS
RR	= Ráttmagsveita	E60-CS
ÚK	= Útkerfi	Gluggar
DS	= Dyrasími	E30
ISO	= Felliþegi við björgunarpop	
BR	= Brunaslanga	
SG	= Stigheðla út	
ST	= Stjórnskið brunavörðunarkerfi	
IS	= Ísatak	
IS	= Blástæði fyrir fallaða	

07.01.2020
STJÓRN
LÍF- OG VITUNDARFRÉTTI
BRUNARÖNNUN
20A
Digitally signed by
Guðnar H. Kristjánsson
DN: cn=Guðnar H.
Kristjánsson, o=Guðnar H.
Kristjánsson, email=guðnar.h.
kristjan@brunaronnun.is
Reason: I am the author of
this document.
Created: 2019.12.12 09:28Z

1	01.12.2019	Þreyting á Máláskráningu í opnu stöðum í mál. 1 og á innra skýplagi á	RCM
Útg.	Dags.	Lýsing	Nafn



Frostrós hönnun og þróun ehf.
Hilóasmál 19-2 hæð, 201 Köpavogur, Ísland
GSM: 896 4616
Kl. 650913-1080 email: ragnar.fr@gmail.com

Stuðlaskarð 1-7
Hafnarfjörður

Landnúmer: 214626 Staðgr.: 1400-1-56800010
Fjölbýlishús

Nr.1-Mhl.01 Grunnmynd, útlit og snið

Hönnun:	RM	Stalknúmer:	16086IF
Verkefnastjórn:	RM	Mælikvarði:	1:100
Teiknað:	RM,HGR	Dagsetning:	13.02.2017
Yfirfarir:	RM	Bláð:	Útgáfa:
Samþykkt:			
Ragnar Magnússon Kl. 190182-2229	RM	A101	1

Save: 6.12.2019 17:43:20
Print: 28.05.2017

Copyright © Frostrós hönnun og þróun ehf. Hönnuð skýlin eru eigin rét. Áskráning - Fjölbýli er háð skýlaga skýlaga