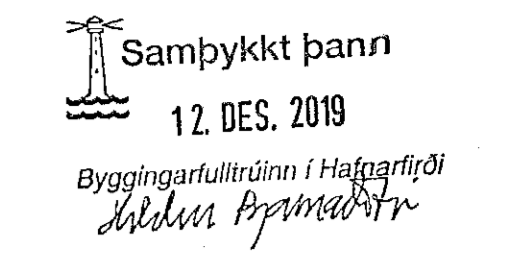


UMSÓKN UM BYGGINGALEYFI, SKÝRINGAR:

- Sótt er um byggingarleyfi fyrir byggingu lvegglja 3700 m² asfaltgeyma á nýrri sameiginlegri lóð nr. 16 við Óseyrarbraut í Hafnarfirði.
- Nýir asfaltgeymar verða byggðir úr stáli og staðsettr á nýrri stöðvöndu. Verða þeir staðsettr við hlöð geyms BT03.
- Þvermál hvers geyms er 17,21 m, nafnrúmmál er 3700 m². Geymarfir eru hannaðir fyrir 180°C heitan vökva með eðlisrymd 1.000 kg/m³ í samræmi við ÍST EN 14015:2010
- Geymarir verða einangraði með 300 mm þykki steinull. Klæðning á belg er standandi trapisubárplötur á hliðum en slétt á toppi tanks, "grá" að li, eða sama lit og BT02.
- Geymarir verða tengdir saman með göngubrú, stiga og flóttaleið.



Sótt er um leyfi til að byggja stöðvegg milli lóða nr. 16 og nr. 18. , girðing ofan á vegg verður samskonar og núverandi á lóðamörkum lóða 16 og 18. Sótt er um leyfi til að reisa 36 m² hus undir rafmagnstöflur og annan rafbúnað tengdum starfsemi lóðarinnar. Sótt er um leyfi til að leggja steyptan stökk í nýrri akstursleið í norðurhluta lóðarinnar. Stökkur hýsir löndunarlögn. Sótt er um leyfi til að setja upp 2 m háa girðingu með aksturslíði á lóð nr.16 meðfram Óseyrarbraut. Sótt er um leyfi til að setja upp 2 m háa girðingu á lóð nr. 16 meðfram suðurgarði. Sótt er um leyfi til að reisa stöð- og þróarveggi í tengslum við breytingar á lóð.

Ný mannvirki á lóðinni eru grunduð á stálstaum sem eru steyptuflítr og grautaðir. Staumarir eru reknir á berg og eru búinir bergskó til að tryggja festu og stöðuleika. Í allt voru reknir 160 staurar, 150 staurar fyrir tvo geyma, 6 staurar fyrir töfluhús og 4 staurar fyrir minni mannvirki.

Á sameinaðri lóð verða hæðasetningar útfærðar þannig að lóðin myndi einiskonar skál og virki sem ein stór lekapró til líffelli meiriháttar leka úr birgðageymi. Umhverfis nýju geymana verður gengið frá yfirborði og umhverfi á sama hátt og nú er umhverfis eldri geyma. Þannig munu minni lekar haldast á afmörkuðu svæði svo auðvelt sé að hrinsa upp ef óþapp verður. Yfirborð annað en þrjár fyrir minni leka verður malbikað. Viðtökullatarmál þrjár fyrir smáleka - 2000 m² Viðtökullatarmál þrjár fyrir smáleka - 950 m² Viðtökullatarmál allar lóðarinnar - 9000 m² Viðtökullatarmál allar lóðarinnar - 4500 m² Veggur og girðing sem aðskili lóðir nr. 20 og nr. 16 verða fjarlægð.

NÚVERANDI AÐSTÆÐUR ÓSEYRARBRAUT 16:

Um er að ræða asfaltbirgðastöð með 3 asfaltgeymum, (verða 5) 3 íblöndunartönkum, 4 bikþeytutönkum og dagtangi. Stöðvarhús með afgreiðslu- og blöndunarbúnaði ásamt tilheyrandi mengunarvarnarþróm, afgreiðsluþlani og löndunarlögn sem liggur frá löndunaryggju að asfaltgeymum. 2 starfsmenn eru að staðalri við stöðina.

Við breytingu á skipulagi hafa lóðirnar Óseyrarbraut 16 og 20 verið sameinaðar undir löðarnúmeri Óseyrarbrautar 16 og nýr byggingarleitir skilgreindur fyrir sameinaða lóð. Aðkoma að hinni sameinuðu lóð eru tvær að sunnanverðu, ein að vestanverðu og ein að austanverðu. Allar aðkomur að lóðinni verða með læstum hliðum.

Bilastæði á lóð eru 4 og eru staðsett á suðvestur hluta lóðar við aðkomu að sunnanverðu (sjá afstöðumynd).

Sorpgeymslur á lóðinni verður staðsett við steyptan kant og girðingu á lóðarmörkum Óseyrarbrautar 16 og 18 (sjá afstöðumynd)

ASFALTGEYMAR:

- Nafnrúmmál geyma: BT01 er 1100 m² en mesta mögulega fylling er 950 m³.
- Belgþvermál er um 10,5 m og belgheð 12,6 m.
- BT02 er 1710 m² en mesta mögulega fylling er 1650 m³.
- Belgþvermál er um 13,37 m og belgheð 12,2 m.
- BT03 er 2320 m² en mesta mögulega fylling er 2.200 m³.
- Belgþvermál er um 17,2 m og belgheð 10 m.
- Geymarir eru hannaðir fyrir 180°C heitan vökva með eðlisrymd 1.000 kg/m³ í samræmi við BS2654:1989 og API 650 (BT01 og BT03) og ÍST EN 14015 (BT02).
- Um er að ræða einangraða og klædda stálgeyma. Einangrunin er 250 mm þykk steinull. Klæðning á belg er standandi trapisubárplötur en á topp geyma er klæðningin slétt og skrífuð á krossviðarplötur sem festar eru við þakgrind.

ADRIR GEYMAR:

- Aðrir geymar eru í sérstakri lekapró með steyptum veggjum og vökvapötum botni.
- Bikþeyta: 3x35 m² og 1x20 m²
- Daggeymir: 1x35 m²
- Íblöndunargeymir (Ethyl ester): 1x100 m²
- (Þessir geymar eru hannaðir og framleiddir samkvæmt ÍST EN 12285-2:2005.)
- Aðrir smágeymar eru geymdir innan þróa.

STÖÐVARHÚS:

Stöðvarhúsið er steinsteypt og einangrað. Grunnfötur þess er 280 m². Utan við stöðvarhús er malbikað afgreiðsluþlan. Í stöðvarhúsinu eru afgreiðsludælur, íblöndunardælur, stjórnbúnaður og rafmagnsskápar. Einnig er vörugeymsla, starfsmannaástaða og skrifstofa í byggingunni. Heltilukerfi til upphlunar á lögnum ásamt tilheyrandi er í skúr við asfaltgeyma.

LÖNDUNARLÖGN:

Löndunarlögnin sem liggur frá viðlegukani að asfaltgeymum er að mestu niðurgráfin og lögð í steyptan stökk undir akstursleið að austanverðu til að koma í veg fyrir ákyslur. Um er að ræða DN200 stálögn úr heildregnu efni samkvæmt DIN2458. Lögnin er einangruð með steinull og PUR inni í PEH 450 - SDR26/PE100 hliðarörri.

MENGUNARVARNIR:

Mengunarvarnir uppfylla ákvæði reglugerðar nr. 884/2017, um varnir gegn oliumengun frá starfsemi í landi. Veggir í þróm umhverfis asfaltgeyma eru steyptir. Þróarbotn er uppbyggður af vel þjappaðri grús með malarlagi yfir. Regnvatn úr þró verður losað um niðurföll sem tengt verða sand- og oluskiju. Kornid verður fyrir loka við þróarvegg sem eingöngu verður opin undir eftirliti. Þró umhverfis bikþeytu, íblöndun og daggeyma er með steyptum hliðum og vökvaheldum botni. Þróin er staðsett við hlöð asfaltþróa eins og uppdættir sýna. Regnvatn úr þróinni er losað um niðurföll sem tengt er sand- og oluskiju. Loki er á lögninni utan við þróarvegg og er hann eingöngu opin undir eftirliti. Niðurföll á steyptu afgreiðsluþlani og gölfum inni í stöðvarhúsi eru einnig tengt við oluskiju. Stærð og gerð sand- og oluskiju er samkvæmt ÍST 858 og "Leiðbeiningum um oluskiju", 3. útgáfa frá UST.

BRUNAVARNIR:

Brunavarir eru í samræmi við reglugerð um eldfima vökva nr. 188/1990. Hins vegar er rétt að áreita að asfalt hefur blossamark um 280°C (min 220°C) og telst því ekki eldfimur vökvi samkvæmt skilgreiningu (eldfimur vökvi er með blossamark allt að 100°C). Allar öryggisfjarlægðir innan stöðvarinnar miðast við að asfaltið sé B-vökvi og hvítlspírrinn sé A-vökvi. Lóðin er all malbikað og því engin hættla á sinu- eða gróðureldum. Aðvörunarskipti eru uppi um að á svæðinu séu geymdir eldfimur vökvur. Einnig eru uppi skilti sem banna reykingar og meðferð opins elds á lóðinni. Slökkvitarí eru staðsett á viðlegandi stöðum í samráði við eldvarnareftirlit. Sjá nánar um brunavarir í minni blaði Mannvits til byggingarfulltrúa í Hafnarfirði, skjal nr: 2110155-000-HMO-0002, dagsett þann 22.05.2019.

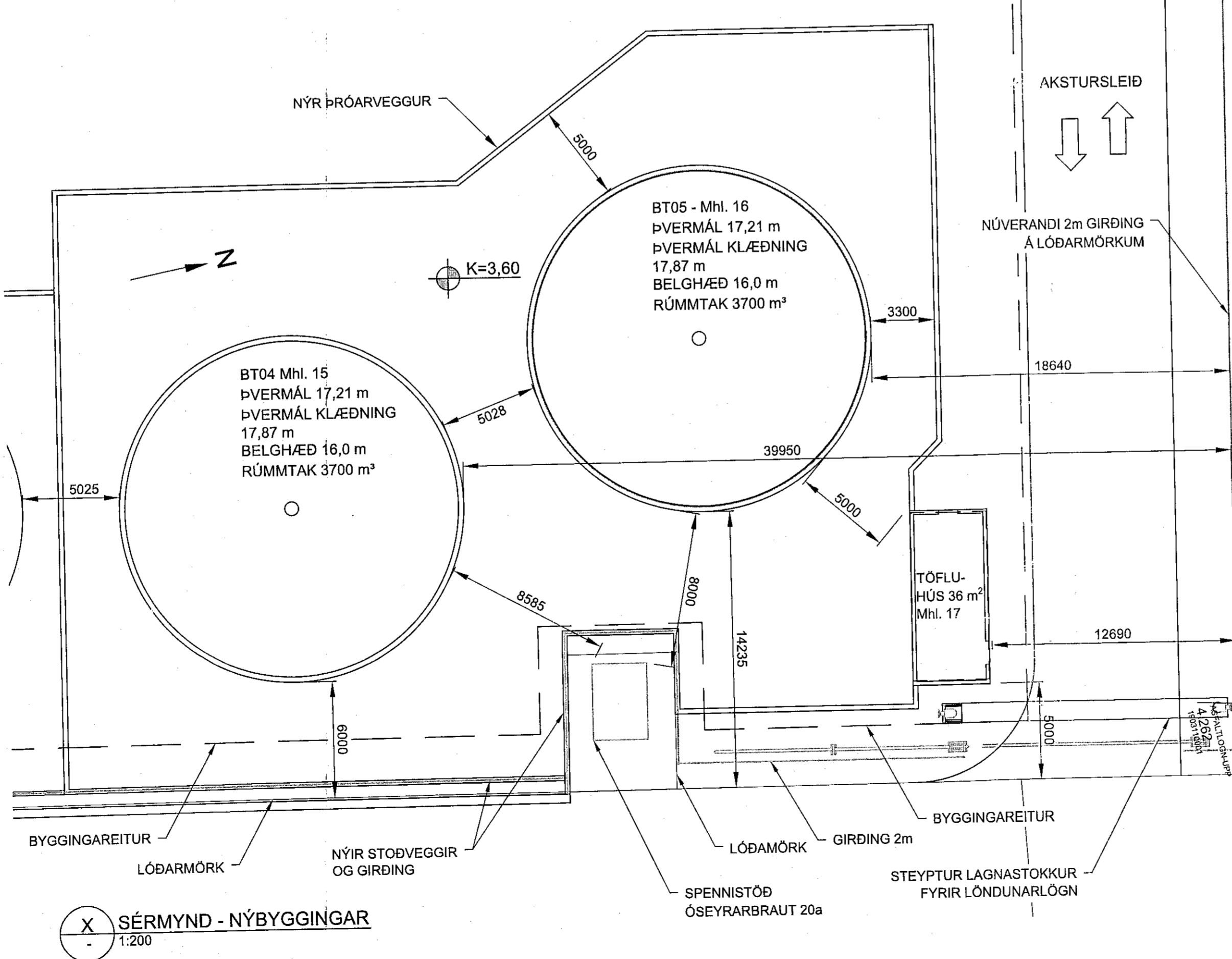
MERKING TANKA:

- BTXX - Asfalt / bikþeymar
- BPTXX - Bikþeylugeymar
- IBLXX - Íblöndunargeymar
- DAGXX - Dagtankar
- URGXX - Úrgangsolía

Allar málsetningar eru í mm
Allir kótar eru í hæðarkerfi Reykjavíkur
Allir kótar eru í m

- G=X,XX Tákna kóta á lóðarmörkum skv. hæðarblaði Hamnarfarðarþorbæjar.
- K=X,XX Tákna kóta á hönnuðu yfirborði eða hæð á steyptum kanti.

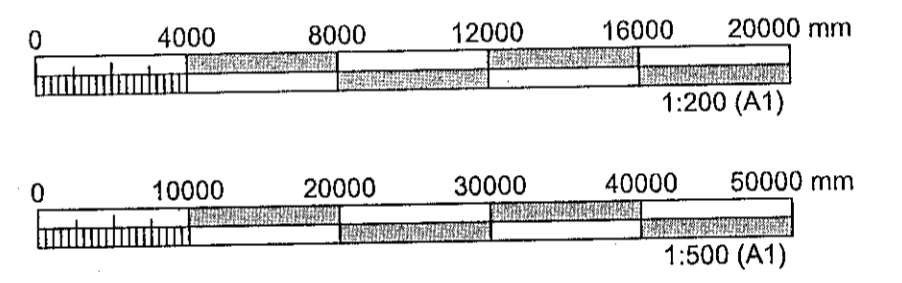
AFSTÖÐUMYND 1:500



MATSHLUTAR		
Matshluti nr.	Númer	Lýsing
Mhl. 01	-	Spennistöð
Mhl. 02	BT01	Bikþingdatankur - 1100 m ³
Mhl. 03	BT02	Bikþingdatankur - 1650 m ³
Mhl. 04	IBL01	Lifolútankur - 100 m ³
Mhl. 06	-	Dæluhús
Mhl. 07	-	Hitaoliuskúr
Mhl. 08	-	Stöðvarhús
Mhl. 09	BT03	Bikþingdatankur - 2200 m ³
Mhl. 10	BPT01	Bikþeytutankur - 35 m ³
Mhl. 11	BPT02	Bikþeytutankur - 35 m ³
Mhl. 12	BPT03	Bikþeytutankur - 20 m ³
Mhl. 13	BPT04	Bikþeytutankur - 35 m ³
Mhl. 14	DAG01	Daggeymir - 35 m ³
Mhl. 15	BT04	Asfaltbirgðageymir - 3700 m ³
Mhl. 16	BT05	Asfaltbirgðageymir - 3700 m ³
Mhl. 17	-	Töfluhús


Landnúmer: L122093
Staðgreinir: 6760-0160
Nýtingarhlutfall lóðar: 0,3

SÉRMYND - NÝBYGGINGAR 1:200



ÚTGÁFUFRILL					
ÚTG.	DAGS.	SKÝRINGAR	HANNAÐ	YFIRF.	SAMB.
01	23.05.2019	ADALUPPDRÁTTUR	BK	AMS	AMS
02	09.07.2019	UPPFÆRT EFTIR ATHUGASEMIR BYGGINGARFULLTRÚA	BK	AMS	AMS
03	18.10.2019	BYGGINGARLÝSING TÖFLUHÚSS FÆRÐ Á TEIKNINGU A002	BK	SMV	AMS

DAGS. UNDIRSKRIFAR	ADALHÖNDUR (F.H. MANNVIT (NAFN OG KT.)	HANNAÐ	YFIRF.	SAMB.
21.10.2019	MANNVIT hf. AMS			
DAGS. UNDIRSKRIFAR	SAMRÆNINGARHÖNDUR (F.H. MANNVIT (NAFN OG KT.)	HANNAÐ	YFIRF.	SAMB.
21.10.2019	MANNVIT hf. AMS			



MANNVIT
Útvarnarí 6 203 Kópavogi. Sími: 422 3000 Fax: 422 3001
www.mannvit.is mannvit@mannvit.is Kt: 430572-0169

HLAÐBÆR - COLAS
ÓSEYRARBRAUT 16
220 - HAFNARFJÖRÐUR

HEITI TEKINGAR			
FRUMÚTGÁFA	MKV.	VERGELUTI	STÆRÐ
23.05.2019	1:500 / 1:200		A1
HEITI TEKINGAR			
ADALUPPDRÁTTUR: STÆKKUN BIRGDASTÖÐVAR AFSTÖÐU- GRUNNMYND OG BYGGINGARLÝSING			
VERNUMÉR	VERGELUTI	TEKINGANÚMÉR	ÚTGÁFA
2110157	000	CDR-A001	03