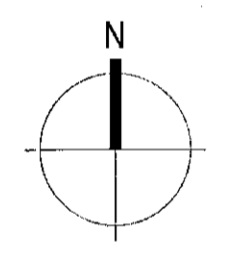


Afstöðumynd
1 : 500



Varmatap	U (krafa)	U (raun)
1. Gluggar	2,00	1,75
2. Hurðir	3,00	3,00
3. Steyptur útteggar, 1. hæð	0,40	0,34
4. Steyptur útteggar, 2. hæð	0,40	0,34
5. Léttur útteggar	0,40	0,36
6. Stálbita/timburþak	0,30	0,30
7. Stálbita/timburþak, svalagólf	0,20	0,18
8. Steypt þak, svalagólf	0,20	0,19
9. Steypt botnplata	0,20	0,17
Veglið meðaltal útteggja	0,85	0,82
Heildarvarmatap alls (W)	58.994	58.719
		100,5%
Heildarvarmatap á fermetra (W/m²K)		0,75
		2.519,40 m²

Skráningartala: Hvaleyrarbraut 39			Skrásetjari: Axel Rudolfsson/Sóley Jónsdóttir													
Landnámsnúmer: L121123			Kennitala: 220963-3969,061162-3909													
Matshlutannúmer: 01			Útgáfa: 4.0/1b													
Uppskipting og lýsing			Dags.: 19.3.2020													
D0	D1	D2	D3	D4	D5	D5M	D6	D7	D8	D9	D10a	D10b	D11	D12	D16	D17
Lokun	Rými hæð-röð	Nöfnan læti	Hlutf. flokkun	Eggsr. háld	Röfmark m²	Minkvar m²	Sigur m²	Op m²	Berf.óskur m²	Skjal.áskur sh x 1,8	Skráðar mín	Sklónar max	Stöð rúmmál m³	Nettáskur m²	Bílf.áskur m²	Plúttáskur skiptarúmmál
Matshluti			2.002,2													
Botn			205,2													
1. hæð			978,0													
A	0101	íðnaðarhúsnæði	N	0101	207,7	38,3	2,1	0,0	978,0	0,0			4.392,0	843,9	952,1	
A	0102	íðnaðarhúsnæði	N	0102	229,8				229,8				4,50	4,50	1.063,7	217,8
A	0103	íðnaðarhúsnæði	N	0103	411,1				411,1				4,50	4,50	1.849,9	389,2
A	0104	starfsm. aðstaða	N	0101	12,4				12,4				2,42	2,42	30,0	10,8
A	0106	starfsm. aðstaða	N	0102	14,2				14,2				2,42	2,42	34,3	11,8
A	0108	skrifstofu	N	0103	76,9				76,9				4,50	4,50	346,1	66,2
A	0107	geymskúff	F	0101					24,9				2,08	2,08	24,9	
A	0108	geymskúff	F	0102					13,4				2,08	2,08	13,3	
A	0109	innviðarvæggi	T	X	23,9				23,9				2,42	2,42	75,8	17,5
2. hæð			1.028,5													
A	0201	íðnaðarhúsnæði	N	0201	197,8	538,4	33,8	19,2	1.543,4	0,0			7,084,7	1.380,6	1.543,4	
A	0202	íðnaðarhúsnæði	N	0202	195,6				195,6				4,10	7,38	1.536,1	181,3
A	0203	íðnaðarhúsnæði	N	0203	195,6				195,6				4,10	7,38	1.518,3	182,2
A	0204	íðnaðarhúsnæði	N	0204	197,8				197,8				4,10	7,38	1.536,1	181,3
A	0205	starfsm. aðst. off.	N	0201	60,7				60,7	8,4			4,05	4,10	248,5	43,5
A	0206	starfsm. aðst. off.	N	0202	59,0				59,0	8,4			4,05	4,10	241,5	44,5
A	0207	starfsm. aðst. off.	N	0203	59,0				59,0	8,4			4,05	4,10	241,5	44,5
A	0208	starfsm. aðst. off.	N	0204	60,7				60,7	8,4			4,05	4,10	248,5	43,5
A	0209	skrifstofur	N	0201					133,3				2,95	3,28	119,7	128,5
A	0210	skrifstofur	N	0202					134,9				2,95	3,28	120,2	130,1
A	0211	skrifstofur	N	0203					134,9				2,95	3,28	120,2	130,1
A	0212	skrifstofur	N	0204					133,3				2,95	3,28	118,7	128,5
B	0213	svalir	S	0201	8,5				8,5							1,00
B	0214	svalir	S	0202	8,5				8,5							1,00
B	0215	svalir	S	0203	8,5				8,5							1,00
B	0216	svalir	S	0204	8,5				8,5							1,00
C	0217	svalir	S	0201	7,8				7,8							1,00
C	0218	svalir	S	0202	7,8				7,8							1,00
C	0219	svalir	S	0203	7,8				7,8							1,00
C	0220	svalir	S	0204	7,8				7,8							1,00
Alls			2.496,5													
Alls			10.375.216													

BYGGINGARLÝSING
Hvaleyrarbraut 39, matshluti 01
Landnúmer: L121123
Staðgreinir: 1400-01-44200390

Helstu stærðir

Brúttóflötur: Fyrir 2.171,9m² Eftir 2.519,4 m² Stækkun 347,5m²
Brúttórúmmál: 10.348,0m³ 11.681,9 m³ 1.333,9m³

Löð: 4.507,7 m²
Nýtingarhlutfall: 0,56

Hvaleyrarbraut 39 var hannað sem 2ja hæða steinsteyppt íðnaðarhúsi af Kristjáni Ólafsni arkitekti 1992, breytt af Sigurði Þorleifssyni tæknifræðingi 1996 og Jóni Guðmundssyni arkitekti 2013.

Húsið brann 2018. Í bruna eyðilagðist 2. hæð og austasti hluti gólfplötu yfir 1. hæð. Eftir brunann er húsið nú endurbýggt sem íðnaðar- og skrifstofuhúsnæði, 2 hæðir + milligólf. Austurhluti gólfplötu yfir 1. hæð er endursteyptur. Mannvirki ofan 1. hæðar er endurhannað og endurgert fyrir utan steypa útteggi sem halda sér. Veggghæð húss hækkar en mænishæð lækkar. Raungaflhæð húss var 12,50 m. (samþykkt 11,50 m.) Ný veggghæð húss er 12,05 m.

Húsið er 2 hæðir + milligólf. Á norðurlið eru 27 bílastæði sem eignir 1. hæðar hafa sértot af, þ.e. 0101, 0102 og 0103. Á suðurlið eru 34 bílastæði sem eignir 2. hæðar hafa sértot af, þ.e. 0201, 0202, 0203 og 0204. Samtals eru bílastæði 61 í heildina, þar af 4 stæði skilgreind fyrir hreyfihæð, 2 hvoru megin. Bílastæðakrafa samkv. skipulagi er 1/50 m2.

Útteggir og gólfplötur 1. og 2. hæðar eru staðsteyptar. Þak er stálvirki með timbursperrum og klætt með tvöföldum þakpappa. Millipallur 2. hæðar er stálgrindarburðarvirki og timburgrind. Innveggir eru gífsklæðir blíkgrindarveggir. Allar klæðningar að innan eru í flokki 1. 1. hæð er einangruð að innan með 100mm plasti. Eftir hæð er einangruð að utan með 100mm steinull. Þak er einangruð með 200mm þakull. Í lokuðum rýmum verður vélran loftræsing. Húsið er upphitað með ofnakerfi.

Skrúfulyftur, aðgengilegar fyrir hjólastóra verða í hverju bili á milli 2.hæðar og millipalls. Hæðir handröða verða í samræmi við byggingarreglugerð, eða 1,1m yfir 1.hæð og 1,2m þar fyrir ofan. Öryggisglær verður í gólfstöðum gluggum skv. RB blöðum.

Inntök vatns og hita eru í sameiginlegu inntaki í suðausturhorni 1. hæðar.

Næðri hluti húss er máluð steypa og efri hluti húss er klætt með litadri áklæðningu.

Byggingin uppfyllir kröfur Byggingarreglugerðar um kolunartölur (U-gildi). Sjá töflu til hliðar.

Húsnæðið er skilgreint sem atvinnuhúsnæði (íðnaðar- og skrifstofuhúsnæði). Verði starfsleyfisskyld starfsemi samkvæmt lögum um matvæli nr. 93/1995 m.s.b. og/öðra lögum um hollustuhætti og mengunaryarnir nr. 7/1998 m.s.b. í húsnæðinu ber rekstraráðila að alla starfsleyfis Heilbrigðisnefndar Hafnarfjarðar- og Kópavogssvæðis. Nefndin getur óskað eftir sérteikningu af viðkomandi rými. Mengunaryarnabúnaði á fráveitu og útblástur verður komið fyrir í samræmi við ákvörðun heilbrigðisnefndar.

BRUNAHÖNNUN
Hvaleyrarbraut 39, dags. 05.11.2019

BRUNAVARNIR
Eftirlitandi brunahönnun og brunavarnarlýsing er gerð af Brunahönnun slf (mál nr. 19-196) í nóvember 2019 fyrir Hvaleyrarbraut 39, Hafnarfirði.

Flokkun og notkun byggingar
Byggingin sem er endurbýgð eftir bruna verður í notkunarflokki 1 skv. byggingarreglugerð. Gert er ráð fyrir léttum íðnaði og/eða lagerum og skrifstofum á milligólf á annari hæð.

Brunaálag og notkunarskilmálar
Gert er ráð fyrir allt að 1600 MJ/m² hámarksbrunaálagi í hverju starfsbili fyrir sig og geta því bilin rúmað flest alla íðnaðarstarfsemi og eða hefðbundna lagervörur. Gera þarf sérstaka brunahönnun ef brunálag verður meira eða ef notkunarflokkur breytist.

Brunahöflun
Fyrsta hæð skiptist í tvö meginbrunahólf, stærst um 455 m² en þrjú brunahólf, stærst um 455 m². Önnur hæð skiptist í tvö meginbrunahólf, stærst um 750 m² en átta brunahólf, stærst um 185 m². Hvert starfsbil á annari hæð auk milligólfs skiptist í tvö brunahólf, stærst um 185 m².

Burðarvirki
Aðalburðarvirki eru steinsteyppt og eru talin uppfylla a.m.k. R90. Hæðaskil milli fyrstu og annar hæðar eru steinsteyppt og uppfylla a.m.k. RE190. Milligólf á annari hæð sem eru léttbyggð eru a.m.k. RE160. Þak er a.m.k. RE160.

Klæðningar
Klæðningar verða skv. ÍST EN 13501. Innanhússklæðningar verða í flokki 1 og gólfefni í flokki G. Utanhússklæðningar eru í flokki 1. Þakklæðningar eru í flokki B(roof) (t2).

Flóttaleiðir
Hvergi er lengra en 30 m í útgang eða annað brunahólf. Frá öllum brunahólfum eru a.m.k. tvær óháðar flóttaleiðir. Frá milliloftum eru svalir sem flóttaleið nr. tvö.

Öryggiskerfi
Öryggikerfi með reykskynjurum með hjóðgjafa verður í öllum notendaeiningum, a.m.k. einn fyrir hverja 80 m². Kerfin verða hvert um sig tengd viðurkennri vaktstöð.


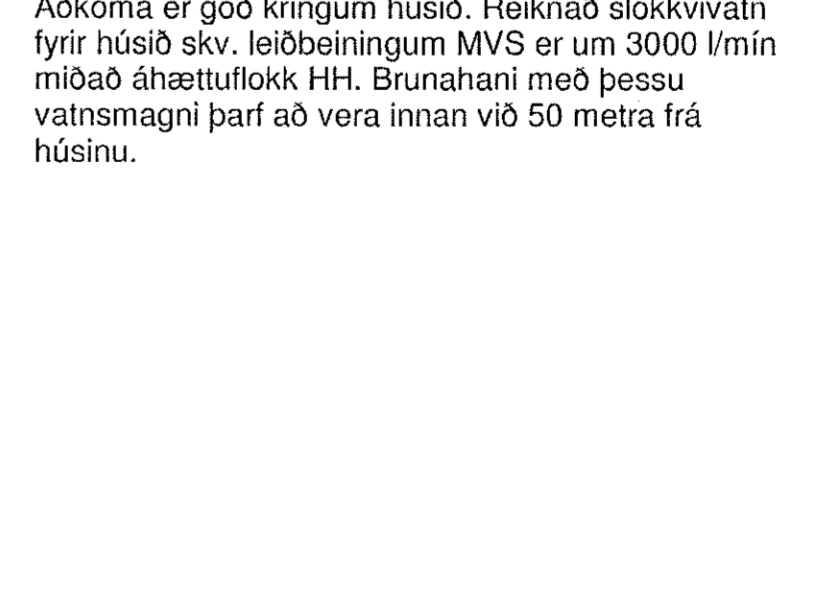
Loftræsikerfi
Ekki er reiknað með að loftræsikerfi gangi á milli brunahólfanna.

Reyklosun
Reykraesing er almennt um vöruhúðir, glugga og hurðir.

Brunasíöngur og slökkvitæki
Brunasíöngur skv. ÍST EN 671 eru í byggingunni skv. teikningum. Slökkvitæki skv. ÍST EN 3 skulu staðsett skv. teikningum, t.d. 6 l. Léttvatn og 5 kg kolsyra við rafmagnstöflur í tæknirýmum. Staðsetning slökkvitækja skal merkt með til þess gerðum skiltum.

Út- og neyðarlýsing
Út- og neyðarlýsing verður sett upp í hverju starfsbili skv. byggingarreglugerð, ÍST EN 1838, ÍST EN 50172 og öðrum tengdum stöðum, a.m.k. 0,5 lux í vinnusíðum/lagerum en 1 lux á flóttaleiðum. Reikna skal með útljósum við útganga.

Aðkoma slökkviliðs og slökkvívatn
Aðkoma er góð kringum húsið. Reiknað slökkvívatn fyrir húsið skv. líeðbeiningum MVS er um 3000 l/mín miðað áhættuflokk HH. Brunahani með þessu vatnsmagni þarf að vera innan við 50 metra frá húsinu.



SHS
14.04.2020
Sólmi Þýmasóttir

1.04.2020
Pm HEILBRIGÐISEFTIRLIT
HAFNARFJARDAR-
OG KÓPAVOGSSVÆÐIS
Gardatorgi 5 - 210 Gardabæ
Þórs D. Þrúnds.



ADALUPPDRAETTIR				
Teikn. nr.	Heiti teikningar	Mkv.	Útg.	Í gildi dags.
A100	Forsíða		Aðalteikn.	2019.11.13
A101	AFSTÖÐUMYND & BYGGINGARLÝSING	1:500	Aðalteikn.	2019.11.13
A102	GRUNNMYND, 1. hæð & milliloft	1:100	Aðalteikn.	2019.11.13
A103	GRUNNMYND, 2. hæð	1:100	Aðalteikn.	2019.11.13
A104	GRUNNMYND, 2. hæð milliloft	1:100	Aðalteikn.	2019.11.13
A105	SNEIÐINGAR	1:100	Aðalteikn.	2019.11.13
A106	ÚTLIT	1:100	Aðalteikn.	2019.11.13

BREYTT
HEITI VERNIS:
HVALEYRARBRAUT 39
220 HAFNARFJÖRDUR

HEITI TEIKNINGAR:
ADALUPPDRAETTIR
AFSTÖÐUMYND & BYGGINGARLÝSING

DAGS: 2019.12.04
VERND: 1696

HAFNAR: JUL_KÁ
VIRFI: KÁ
TEIKNAR: LMA

ALARK
ALARK
ALARK

ALARK
ALARK
ALARK

A101