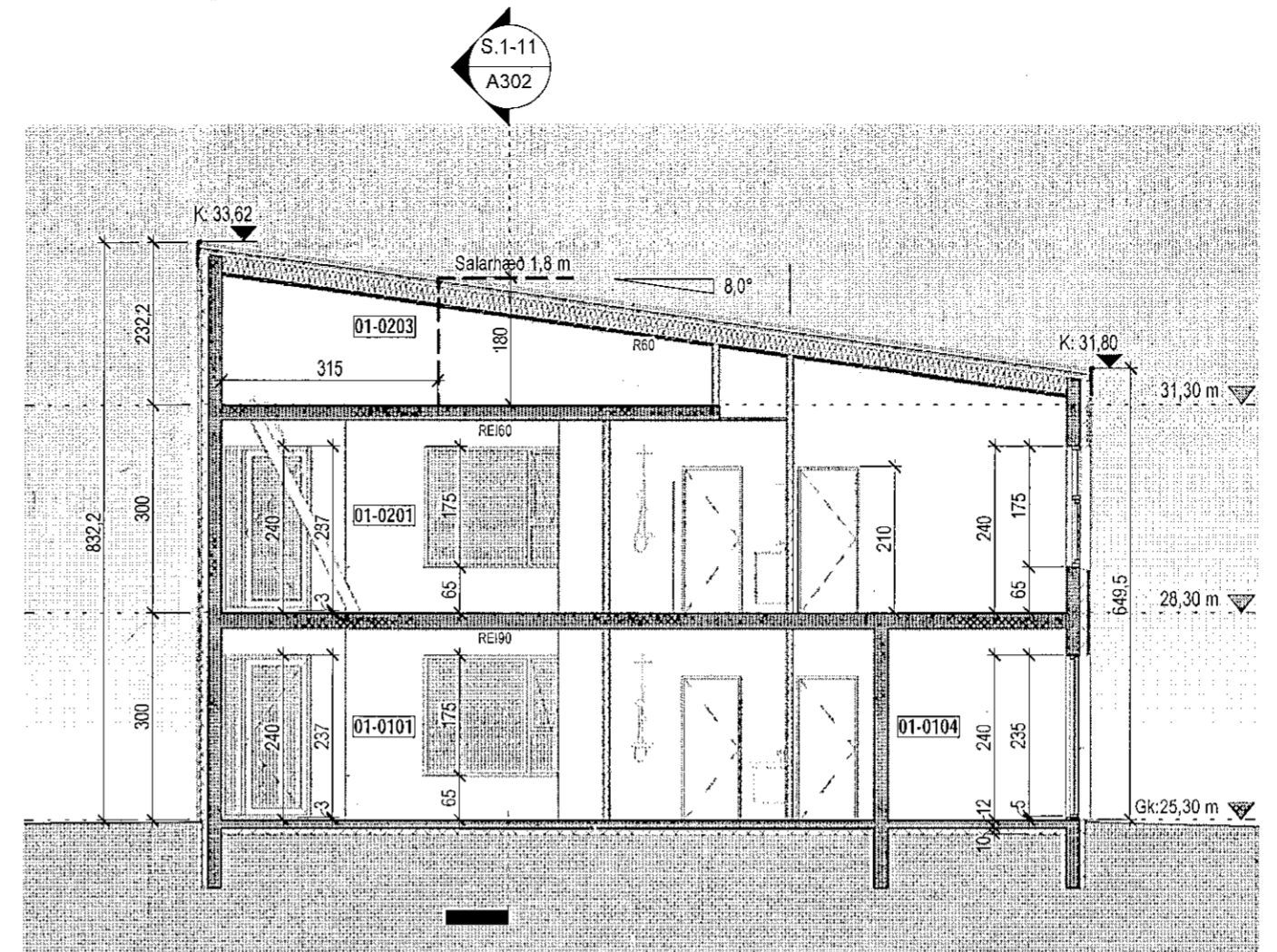
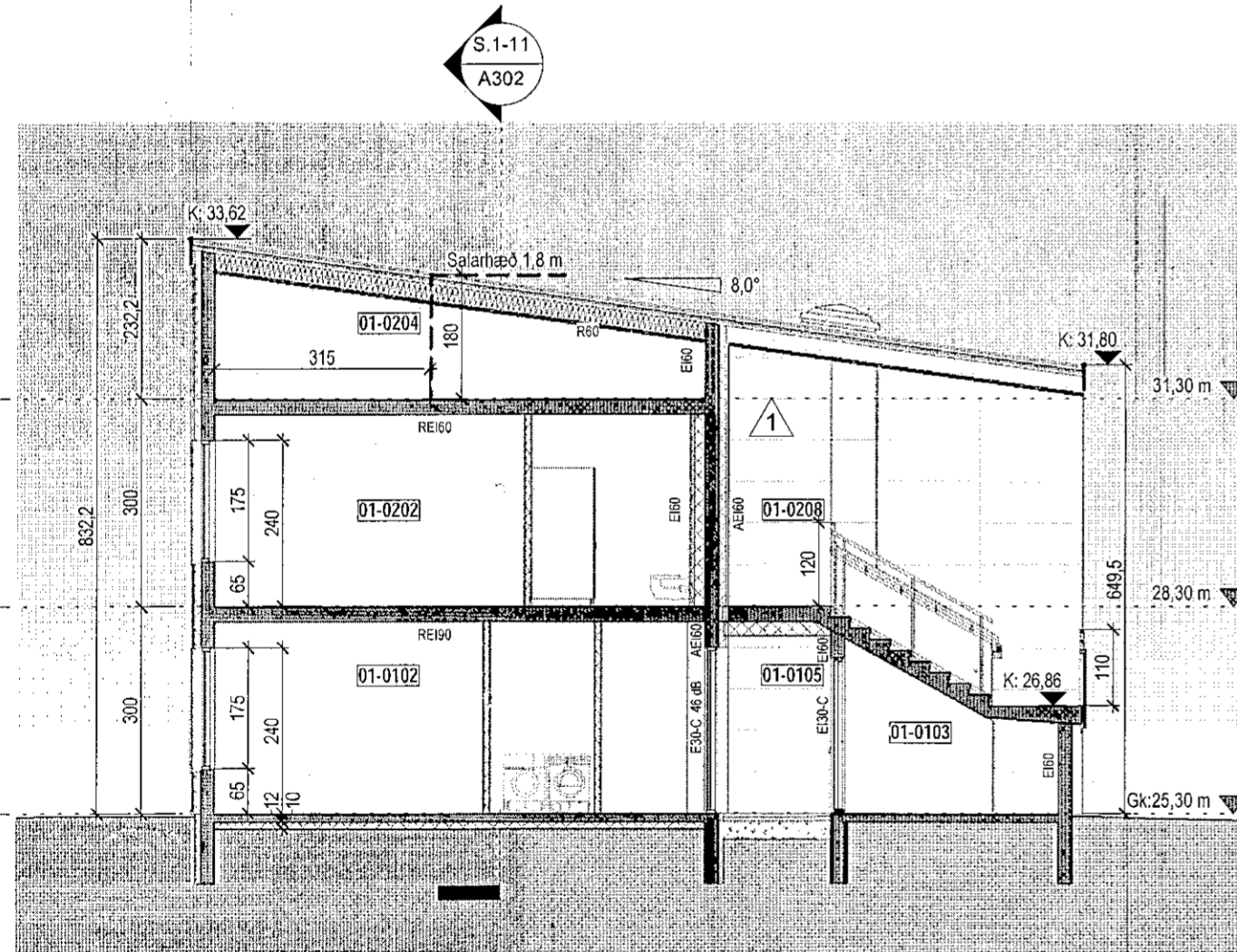


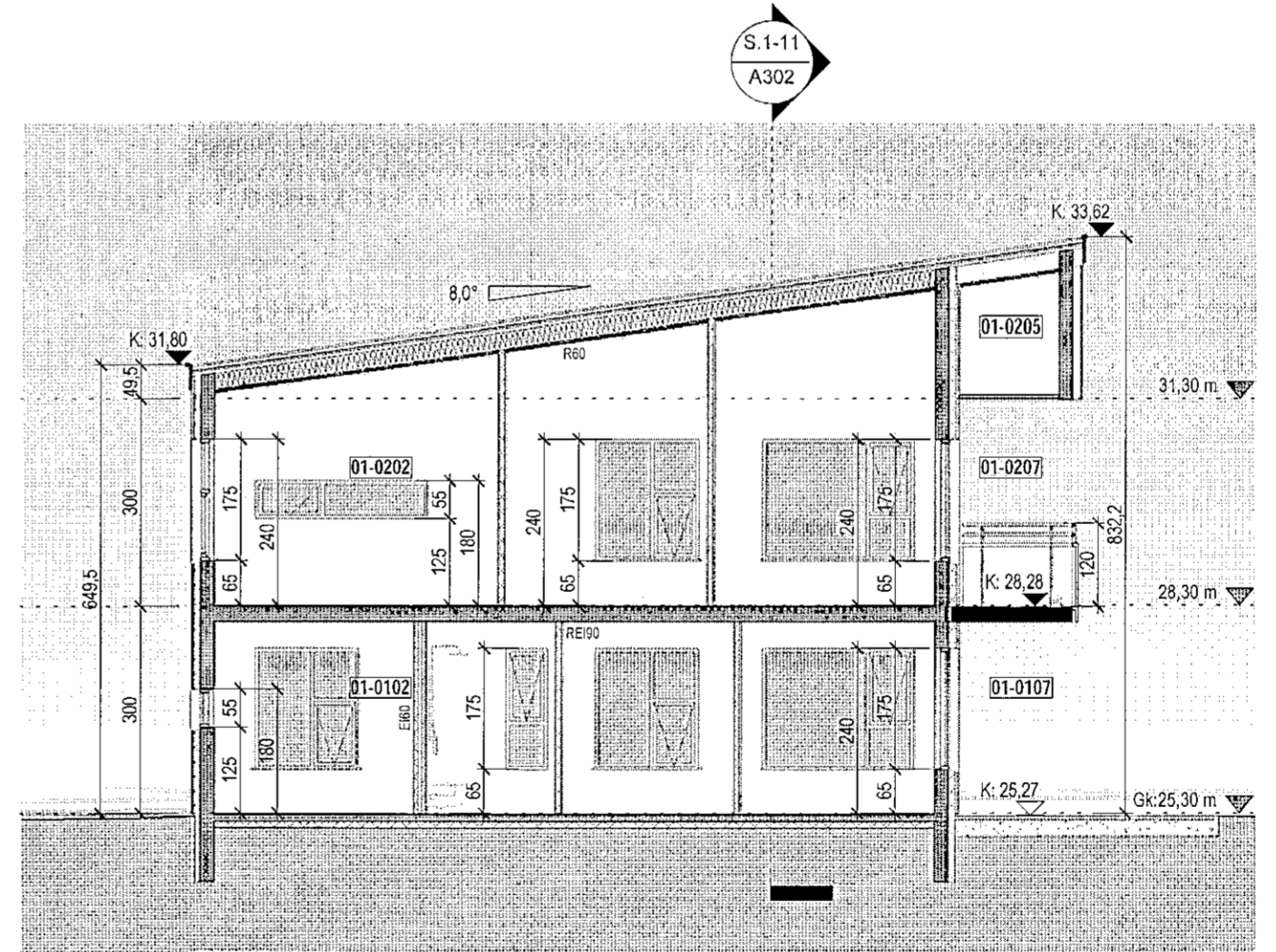
Snið 1  
1:100



Snið 2  
1:100



Snið 3  
1:100



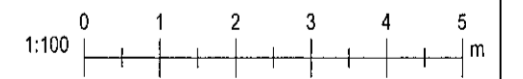
Snið 4  
1:100

Sampykkt þann  
03 APR 2020  
Byggingarulltrúinn: Hafnarfjörður  
F.h. Sigurður Steinar Jónsson

**Tákn**

GN = Gólfniðurfali	BRUNATÁKN
PN = Þakniðurfali	Veggir og hæðaskil
SN = Svalniðurfali	Ei60
LR = Lofræsting	Ei90
VLR = Vélknúin lofræsting	A-Ei60
PK = Þóskassar	A-Ei120
NL = Neyðariós	REi60
BO = Björgunarop	REi120
R = Reykskynjari	A-REIM120
HSL = Handsökkitæki	
ÚT = Merktur útgangur	
HV = Hitaveita	
VV = Vatnsveita	Hurðir
RR = Rafmagnsveita	E30-CS
ÚK = Útikrani	Ei30-CS
DS = Dyrasimi	Ei60-CS
DS = Dyrasimi	
SS = Fellingstigi við björgunarop	Gluggar
BS = Brunaslanga	E30
ST = Stigleiðsla	
ST = Stigleiðsla út	
ST = Stjórnstöð brunaviðvörðunarkerfis	
IN = Inntak	
BL = Blástæði fyrir fatlaða	

1	12.02.2020	Breyting á stígaðsum í nr. 9-11-13-15 og gluggum nr.13-15.	RCM, LPM
Útg.	Dags.	Lýsing	Nafn



**KRark** Kristinn Ragnarsson arkitekt ehf.  
Hilóasmári 19 - 2.hæð, 201 Kópavogur, Ísland  
S. 564.2255, Fax. 544.4225  
Kt. 581298.3589, www.krark.is, krark@krark.is

**Stuðlaskarð 9-15**  
**Hafnarfjörður**

Landnúmer: 214654	Staðgreinir: 1400-1-5660090	
Fjölbýlishús		
Nr.11-Mhl.02_Snið 1-4		
Aðaluppdrættir		
Hönnun: MS.RCM	Verknúmer: 160881F	
Verkefnastjóri: RCM	Mælikvarði: 1:100	
Teiknaði: MS	Dagsetning: 11.03.2019	
Yfirfariði: RCM	Bláð: Útgáfa:	
Sampykkt:		
Kristinn Ragnarsson Kt. 120944.2669	A302	1

Digitally signed by Gunnar H. Kristjánsson  
DN: cn=Gunnar H. Kristjánsson, o=Kristjánsson og Gunnar H. Kristjánsson og S. Iceland, ou=Island, ou=BRUNARÖNNUN, email=brunaronnun@brunaronnun.is  
Reason: I am the author of this document  
Location:  
Date: 2020-03-16 15:27Z

**BRUNARÖNNUN**  
2019