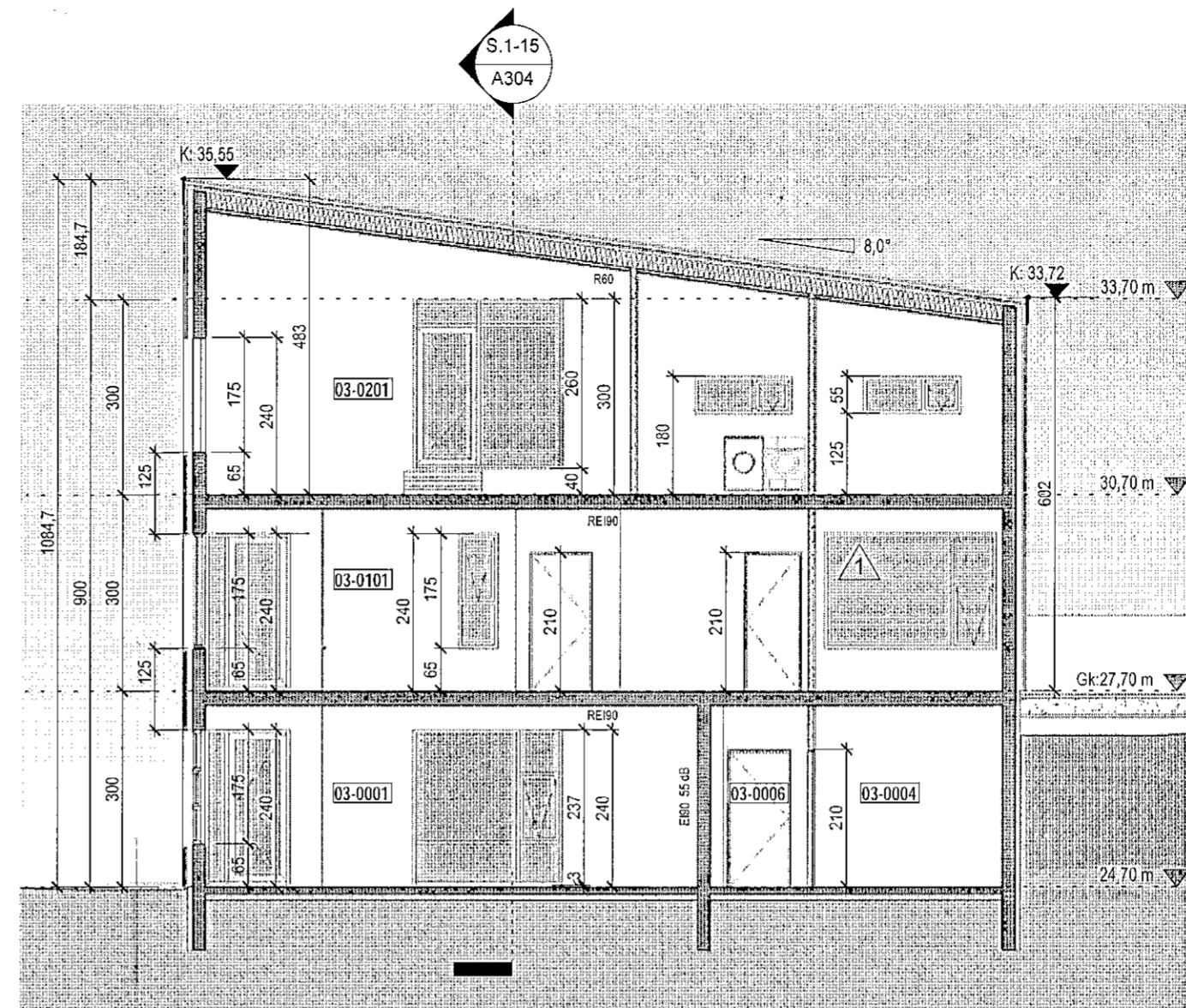
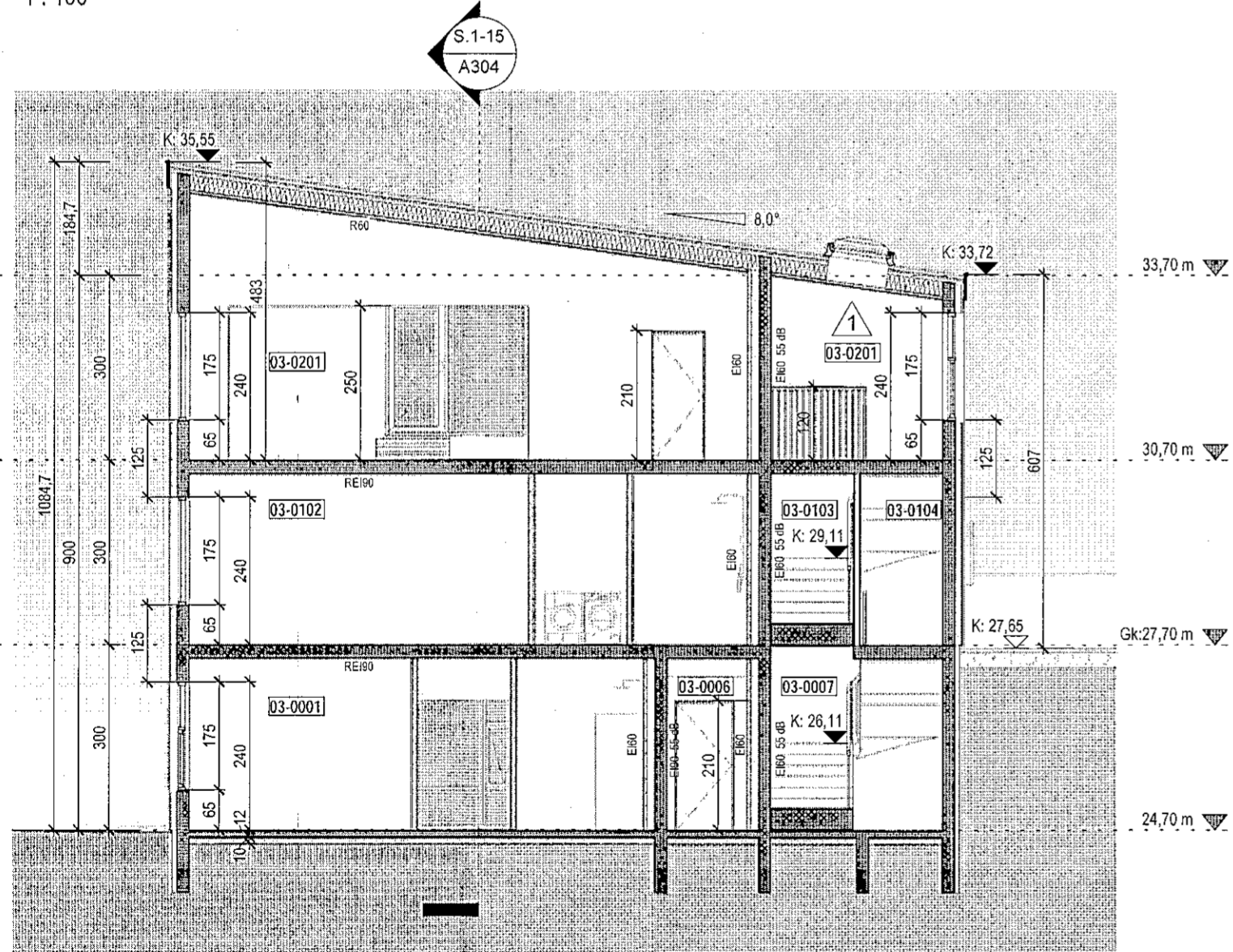


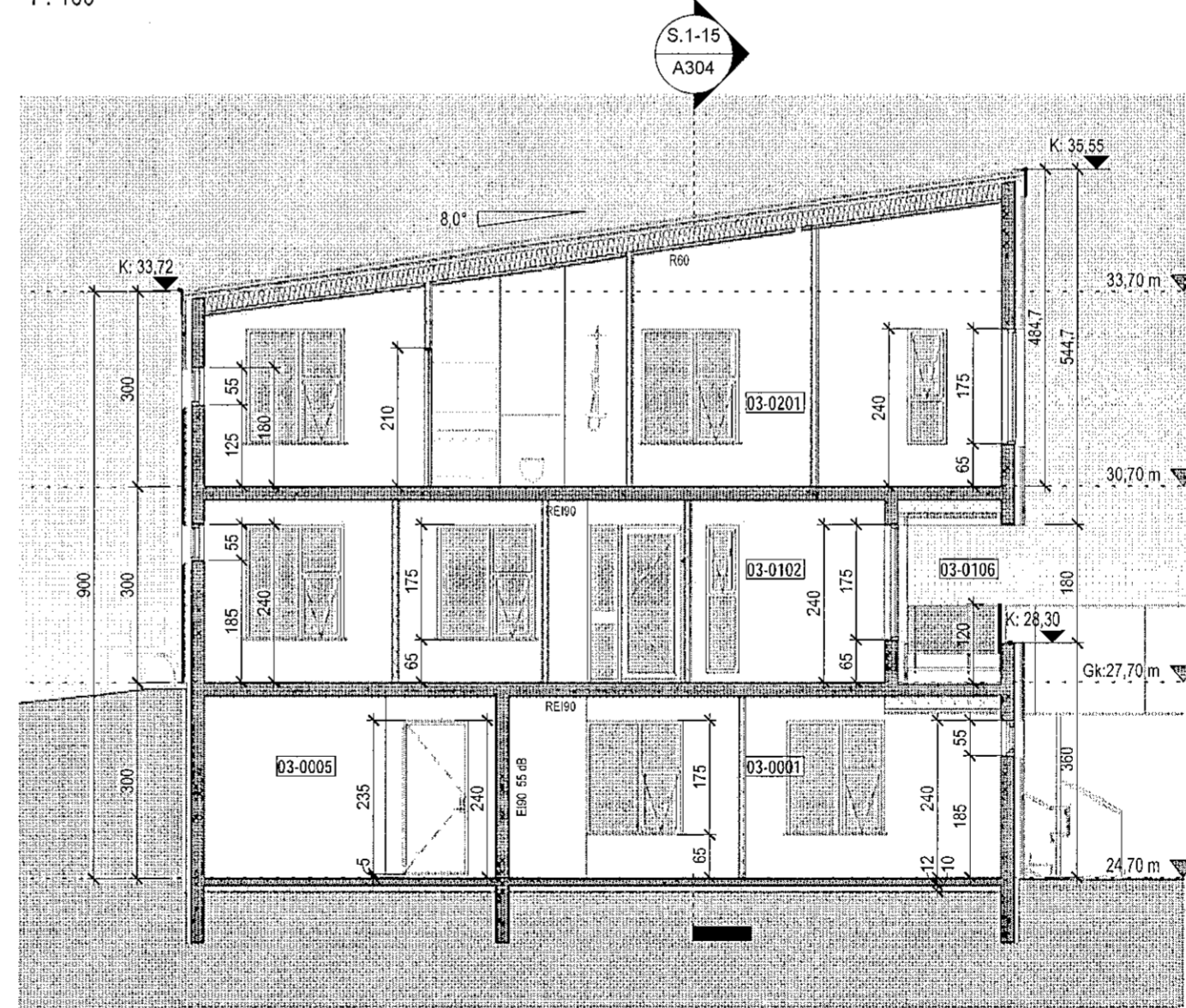
Snið 1
1:100



Snið 2
1:100



Snið 3
1:100



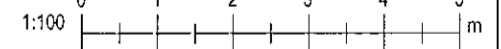
Snið 4
1:100

Samþykkt þann
08 APR 2020
Byggingarfulltrúinn Hafnarfjörður
F.h. Sigurður Steinar Jónsson

Tákn	
GN	= Gólfniðurfall
PN	= Þakniðurfall
SN	= Svalaniðurfall
LR	= Lofttræsting
VLR	= Velknúin lofttræsting
PK	= Póstkassar
NL	= Neyðaríjós
BO	= Björgunarop
R	= Reykskjarnari
HSL	= Handslökkvélakæki
ÚT	= Merktur útgangur
HV	= Hitaveita
VV	= Vatnsveita
RR	= Rafmagnsveita
ÚK	= Útkrani
DS	= Dyrasími
BS	= Dyrasími
BS	= Fellistigi við björgunarop
BS	= Brunaslanga
BS	= Stigleiðsla
BS	= Stigleiðsla út
BS	= Stjórnstöð brunaviðvörnarkerfis
BS	= Inntak
BS	= Bitastæði fyrir fatlaða
Brunatákn	
Veggir og hæðaskil	
EI60	
EI90	
A-EI60	
A-EI120	
REI60	
REI120	
A-REIM120	
Hurðir	
E30-CS	
E130-CS	
E160-CS	
Gluggar	
E50	

Útg.	Dags.	Lýsing	RCM, LPM, Nafn
1	12.02.2020	Breyting á stígaðsum í nr. 9-11-13-15 og gluggum nr.13-15.	RCM, LPM

Digitally signed by Gunnar H. Kristjánsson
DN: cn=Gunnar H. Kristjánsson, ou=Hafnarfjörður, o=Hafnarfjörður, email=gunnar.h.kristjansson@hafnarfjorur.is, c=IS
Reason: I am the author of this document
Location: Reykjavík
Date: 2020.02.25 17:22:22



KRark Kristinn Ragnarsson arkitekt ehf.
Hlíðasmári 19 - 2.hæð, 201 Kópavogur, Ísland
S. 564.2255, Fax. 544.4225
Kl. 581298.3589, www.krark.is, krark@krark.is

Stuðlaskarð 9-15
Hafnarfjörður

Landnúmer: 214654 Staðgreinir: 1400-1-5660090
Fjölbýlishús

Nr.15-Mhl.04_Snið 1-4

Aðaluppdrættir

Hönnun:	MS.RCM	Verknúmer:	160881F
Verkefnastjóri:	RCM	Mælikvarði:	1:100
Teiknað:	MS	Dagsetning:	11.03.2019
Yfirfarið:	RCM	Blað:	Útgáfa:
Samþykkt:	Kristinn Ragnarsson Kl. 120944.2669	A304	1