Skráningartafla

Skráningartafla:		Berghella 1h - DRE-51174, Hafnarfirði				Skrásetjari:	Ingiþór Björnsson										
Landnúmer:		L229959				Kennitala:	130264-2639										
Matshlutanúmer:		01			Útgáfa: 4.01b	Dags.:	20.4.2020										
Uppskipting og lýsing					Stærðir												
D0	D1	D2	D3	D4	D5	D5M	D6	D7	D8	D9	D10a	D10b	D11	D12	D16		D17
Lokun	Rými hæð-röð	Notkun texti	Höfuð-flokkun	Eignar-hald	Botnflötur m²	Milliflötur m²	Stigar m²	Op m²	Brúttóflötur m²	Brúttóflötur sh < 1,8	Salarhæð min	Salarhæð max	Brúttó rúmmál m³	Nettóflötur m²	Birt flatarmál m²	Reikniteikn skiptarúmmáls	Skipta-rúmmál m³
		Matshluti			9,5	0,0	0,0	0,0	9,5	0,0			27,3	8,0	9,5		21,360
		Botn											1,9				
	01	1. hæð			9,5	0,0	0,0	0,0	9,5	0,0			25,4	8,0	9,5		
A	0101	Dreifistöð	T	0101	9,5				9,5		2,95	3,00	25,4	8,0	9,5	2,67	21,360
Athugasemdir																	
Sameignir sumra																	
Eignarhald																	
				Skiptarúmmál													
	Eignar-hald	Notkun texti	Birt flatarmál m²	Séreign m³	Séreign og sameign m³												
	0101	Dreifistöð	9,5	21,360	21,360												
		Alls	9,5	21,360	21,360												

Samþykkt bann
29. APR. 2020
Byggingarfulltrúinn í Hafnarfirði

Grunnmynd, mkv. 1:100

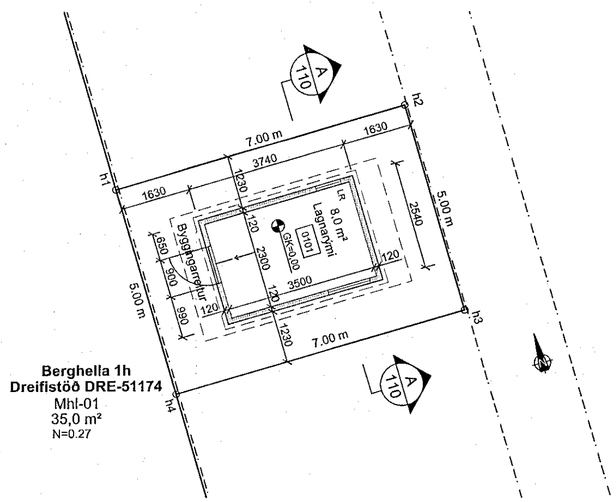

Afstöðumynd, mkv. 1:500

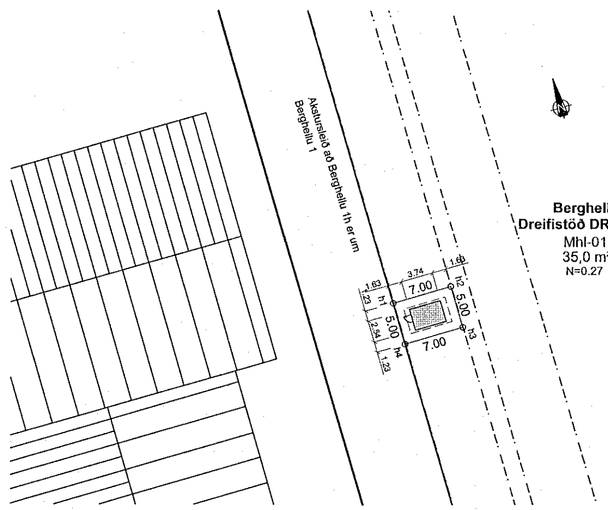

Útlitsmyndir, mkv. 1:100

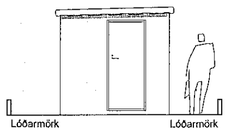

Austurhlið



Suðurhlið

Norðurhlið

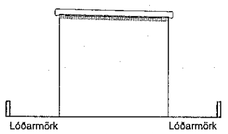

Vesturhlið

Snið
Mkv. 1:100

A
A-110

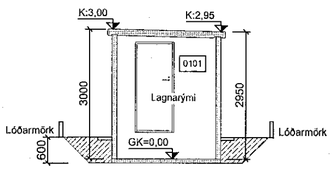

Byggingarlýsing:

Um er að ræða 35.0 m² lóð fyrir dreifistöð DRE-51174 við Berghellu 1h, Hafnarfirði.
Byggingin er tilbúin steypt eining sem keyrð er á staðinn.

Færanlega dreifistöðin þjónar háspennukerfi HS Veitna og dreifir raforku til viðskiptavina í gegnum lágspennustofnlagnir.
Inní byggingunni eru háspennu- og lágspennutengingar og þjónar byggingin einungis þeim tilgangi.
Enginn neysluveita né vatns- og frálagnir eru í byggingunni.

Sökklar og botnplata eru úr járnbentri steinsteypu á þjappaða fyllingu.
Útveggir eru 120 mm þykkir úr járnbentri steinsteypu, að utan eru veggir múrhúðaðir og húsið málað í steingráum lit. Þak er með heraklit plötu í lofti.
Frárennslislagnir í jörð eru úr PVC- plasti.

ATH. Allar m² tölur á teikningu eru nettó-tölur nema annað sé gefið tekið fram. Þar sem stendur BR eftir m² -tölu er átt við brúttótölu.

Byggingin skal byggð samkvæmt gildandi stöðlum og reglugerðum.
Öll mál á teikningum eru í millimetrum nema afstöðumynd sem er málsett í metrum.

Frágangur í lóðamörkum skal vera í samráði við nágranna.
Kótar eru í lokalkerfi.

Flatarmál dreifistöðvar = 9.5 m² brúttó

Skýringar:

- 0101 Rýmisnúmer
- K:0.00 Kóti
- 00.00 Gólfkóti
- LR Loftræsing
- — —<— — Rýmingarleið

Hnitaskrá:

Heiti:	Austur	Norður
h1	353996.110	396894.615
h2	354002.826	396896.589
h3	354004.236	396891.791
h4	353997.520	396889.818

Net reiknað í Hnitakerfi ISN-93

Landnúmer: L229959

Stærðir:		Brúttó flatarmál	Brúttó rúmmál
Dreifistöð	mhl-01	9,5 m² br	27,3 m³

Flatarmál lóðar: F=35,0 m²
Nýtingarfall lóðar: N=0,27

Nr.	Dags.	Breyting.	Samþ.
-	-	-	-
-	-	-	-
-	-	-	-
-	-	-	-
-	-	-	-

Frumstærð blaðs: A2	Mkv.: 1:500, 1:100	Dags.: 20.04.2020	Verk.nr.: VS181023	Teikn.nr.: A-110
		Hannað: IB	Teiknað: SV	Yfirf: IB

VERKFRÆÐISTOFA SUÐURNESJA
Víkurbraut 13, 230 Reykjanesbæ
Veffang: http://www.vss.is
Netfang: vs@vss.is
Sími: 4 200 100

HS-Veitur - Dreifistöð
Berghella 1h - DRE-51174, Hafnarfirði

Skráningartafla - Grunnmynd
Útlit - Snið - Afstöðumynd

Samþ: Ingiþór Björnsson kt:130264-2639

Hönnunarstjóri: Ingiþór Björnsson kt:130264-2639