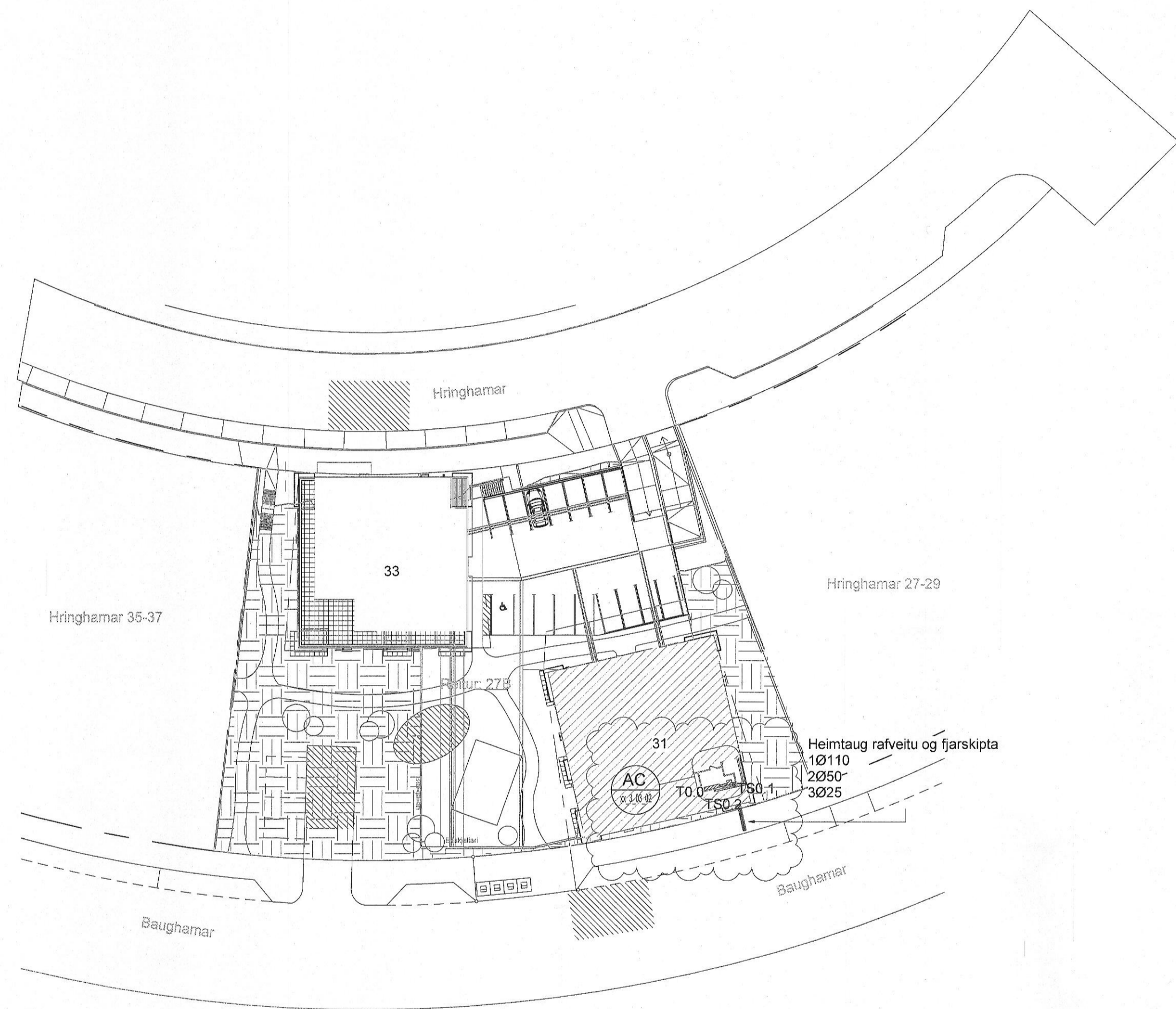
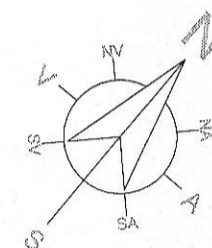
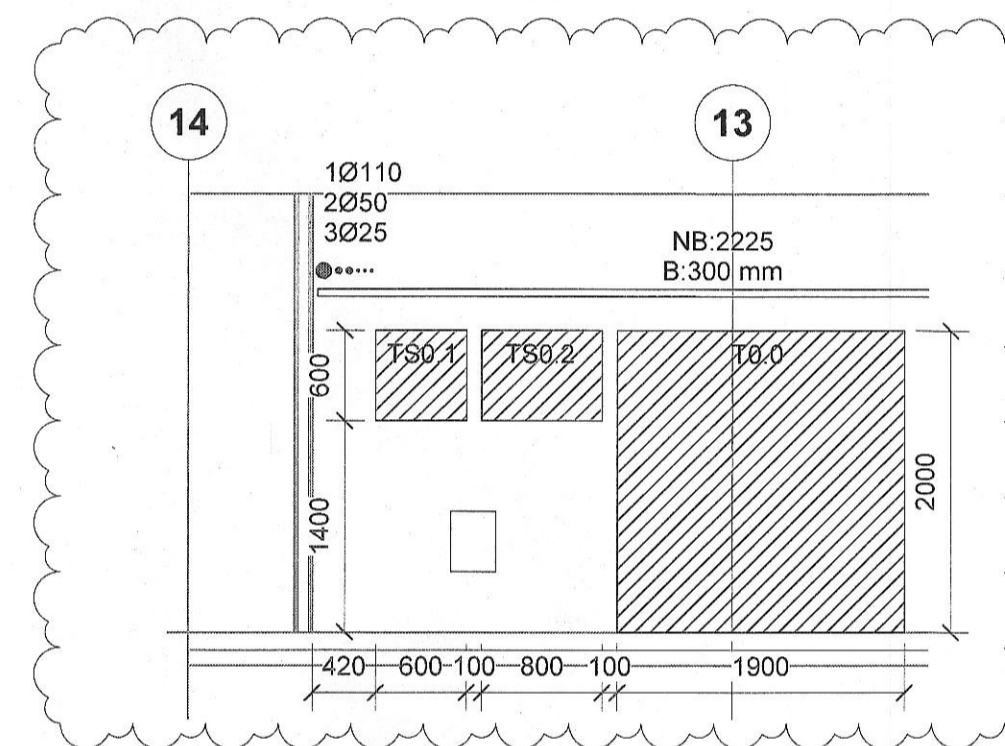
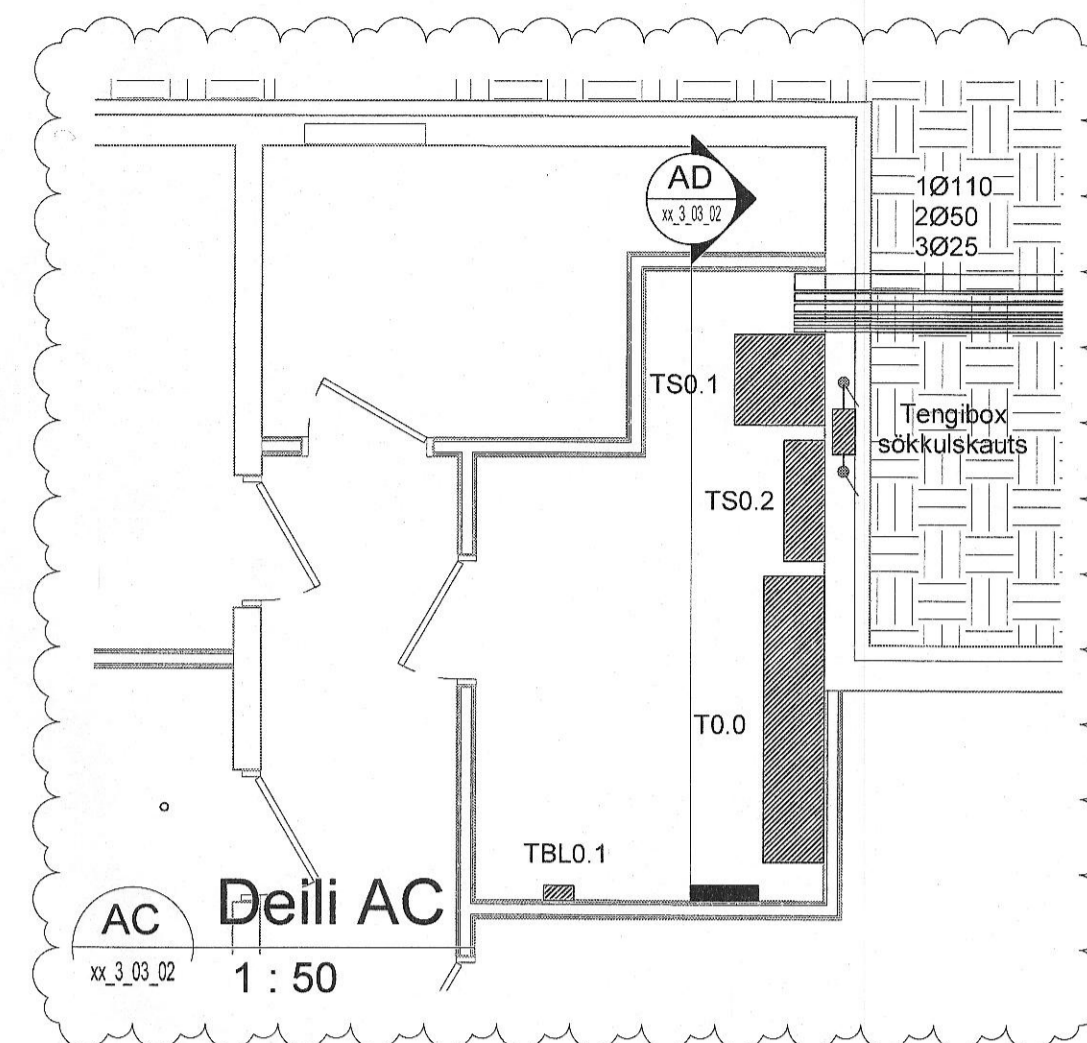


Útg.	Dags.	Skýring	Br. af:	Yfirt.
A	18.11.2022	Variðteikning		
B	10.02.2023	Teikning uppfærð		PWM/GES

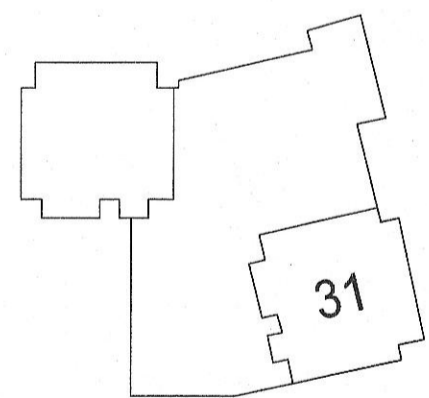


xx_3_03_01
1 : 500



AD Snið AD
xx_3_03_02 1 : 50

ATH
Ísráttarrör skulu liggja í 0,6-0,7 m dýpi undir
endanlegu jarðvegsyfirtæði inn fyrir útveggi



Hringhamar 31
221 Hafnarfjörður
Mhl.01
Rafkerfi
Afstöðumynd

TEIKNUNUMÉR	BLAÐSTÆRÐ	HANNAÐ	GESI/PWM
100488	A1	TEIKNVAÐ	LRR/PWM
xx_3_03_02		YFERFARVAÐ	AH
DAGS.	MÆLIKVAÐI	ÚTGÁFA	
18.11.2022	Sýndur á teikningu	B	

Útgáfunúmer og dagsetning blaðupplýsinga: Gunnar Egill Sveinsson
Höfundur: Gunnar Egill Sveinsson - kt: 220461-5569
Höfundarstjóri: Hallur Kristmundsson - kt: 220573-3899