

BÆJARHRAUN 8 HAFNARFIRÐI. "BAKHÚS".

BÆJARHRAUN 8 (2. AFANGI).

UNDIRSTÖÐUR OG BOTNPLATA ERI STADSTEYPT A HRAINFYLLINGU. ÖLVEGGIR STADSTEYPTIR, 20 SM. 7 SM EINANGRUN, 2 SM MORIÖÐ. GOLFPLATA STADSTEYPT (VELSLÍPUÐ).
 ÞAK: LÍMTRÖSALTAR OG SPIRRUR, HEFLI KLÆTT MEÐ 1X6" BÖRÞVIÐ, ÞAKPAPPI OG ÞAKSTÁL. EINANGRUN 15 SM STEINULL. LOFTAKLÆDNING 12 MM SPÓNARPI ÖTUR.

VARDANDI STADSEYPTINGU OG HÖNAD VEGNA ELDVARNA SKAL FYLGJA FYRIRMÁLUM SLÖKKVILIDSSTJÓRA. B.S.L. BRUNASLANGA 25 M. B-30 OG F-30 BRUNAVARNAHURDIR OG VEGGIR. GLER I F-30 HURÐUM OG GLUGGUM SKAL VERA VÍÐURKENNT AF BRUNAMÁLASTOFNUN RITKISTINS K GILDI SEU I SAMRÁMI VÍÐ ÍST. 66. LR. LOFTRÆSTING. FRÁGANGUR OG VÍNNA VÍÐ ÞÖK SKAL MIÐGÁI VÍÐ ÞAÐ AD UPPEYLLA KRÖFUR BRUNAMÁLARÉGLUGERÐAR B-60.

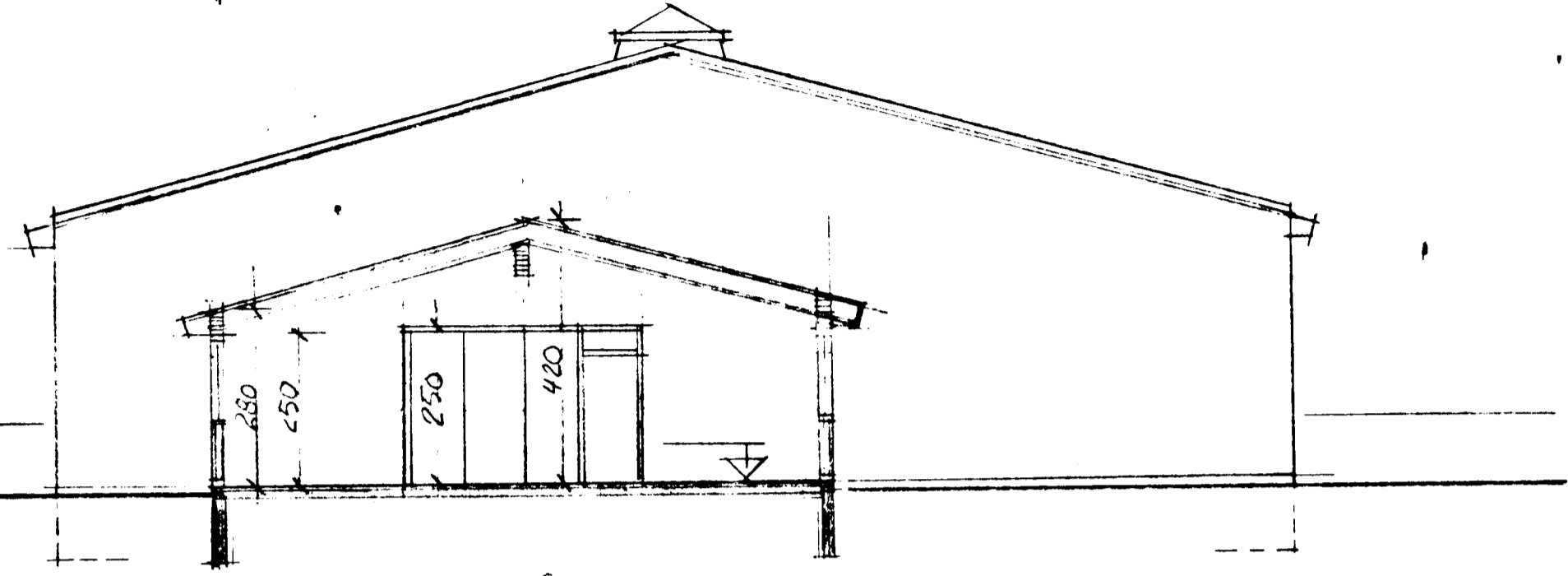
STÆRÐIR:		
BAKHÖS:	400.0 M2	2.280.0 M3
TENGIHÖS:	40.0 M2	140.0 M3
SAMTALS:	440.0 M2	2.420.0 M3.

Sambykkt á fundi bygginga-
nefndar þ. 14/12 1989

BYGGINGAUFULLTRÖUINN
I HAFNARFIRÐI

FRSÍLD: SFA 028

VEIÐISINGU UNDRITJANNA HÍSEGGJAN AF HÖNDUNUM 2 OG 5. SAMÞYGGJAN HER-MER UNDRITJANNA ÖNNUR SAMÞYGGJAN A LÖBBANIRKUNUM 1245, SAMANFELD AFSTÖÐUMYND HER AD NEIÐAN VEGNA BÆJARHRAUN 6.
 Þorsteinn Magnússon
 VEGNA BÆJARHRAUN 8.
 F.h. Eignarritun 7/1 Smelli Sliog



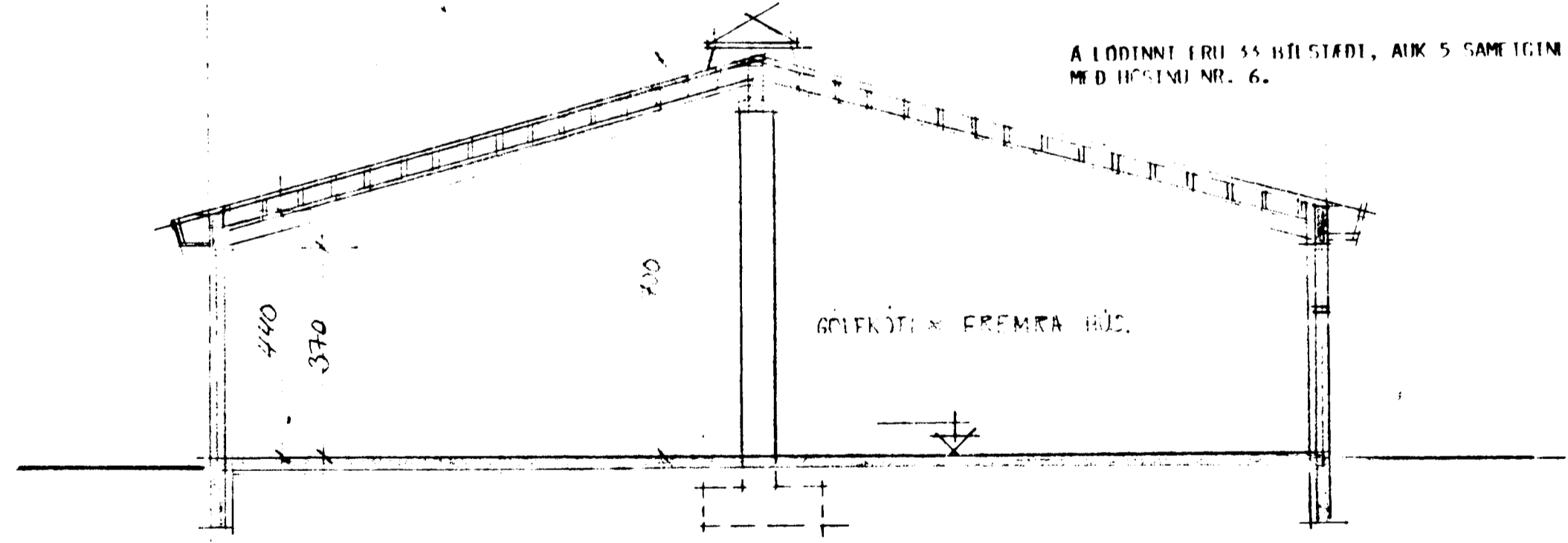
"TENGIHÚS" SNÍÐ M. 1:100.

"HÉLDAR FLATARMÁL BYGGINGA A LÖDINN NR. 8 VÍÐ BÆJARHRAUN:

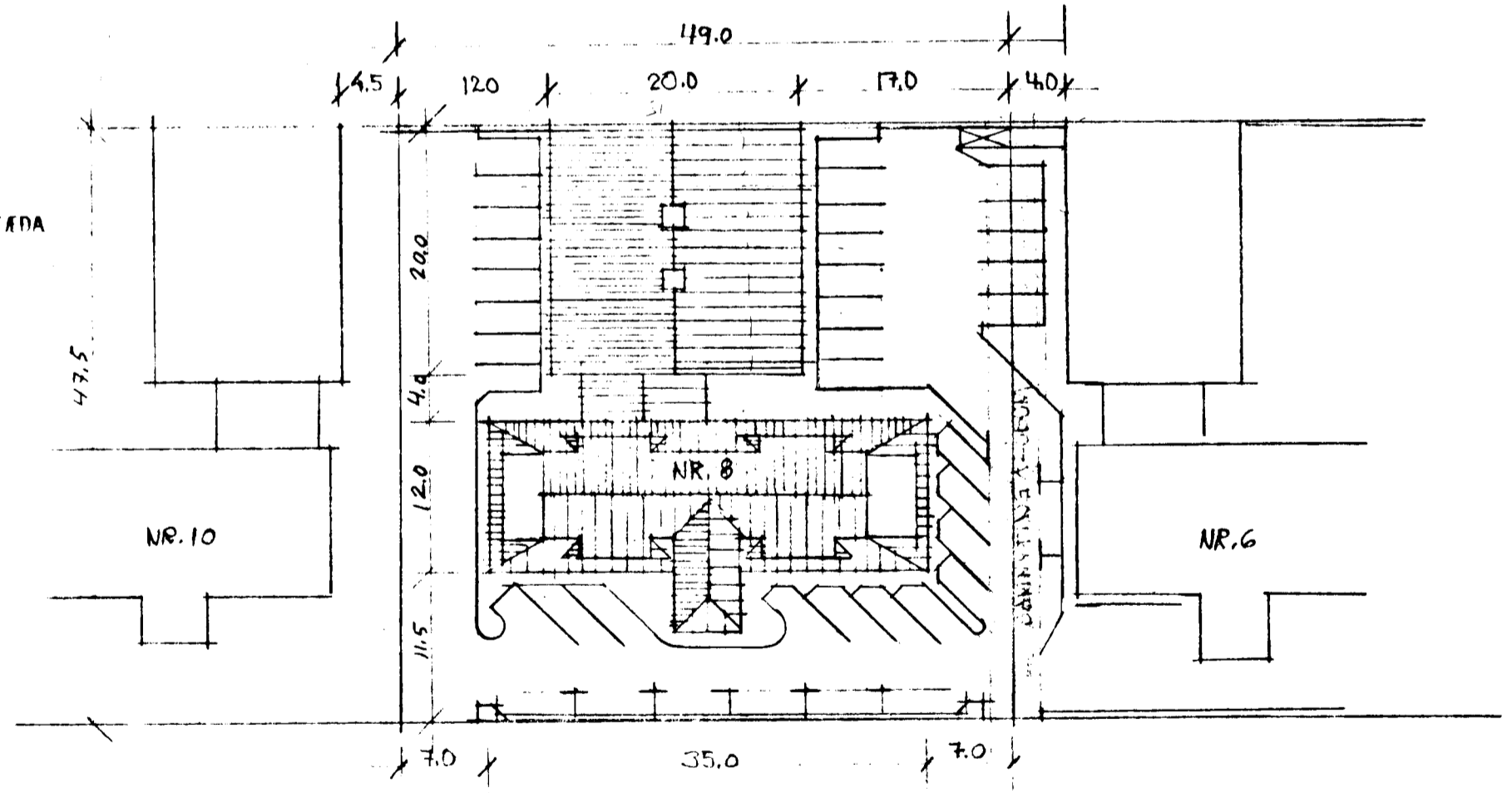
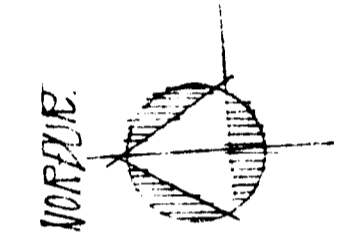
ADAL HÖS:

1. HÖD:	446.5 M2
2. HÖD:	446.5 M2
RIÐIMÖD:	275.0 M2
TENGIMÖD:	40.0 M2
BAKIMÖD:	400.0 M2
SAMTALS:	1.608.0 M2

A LÖDINN ERI 35 BÍLSTÆÐI, AUK 5 SAMEIGNLEGRA BÍLSTÆÐA MEÐ HÖSINI NR. 6.



SNÍÐ M. 1:100.



AFSTÖÐUMYND M. 1:500