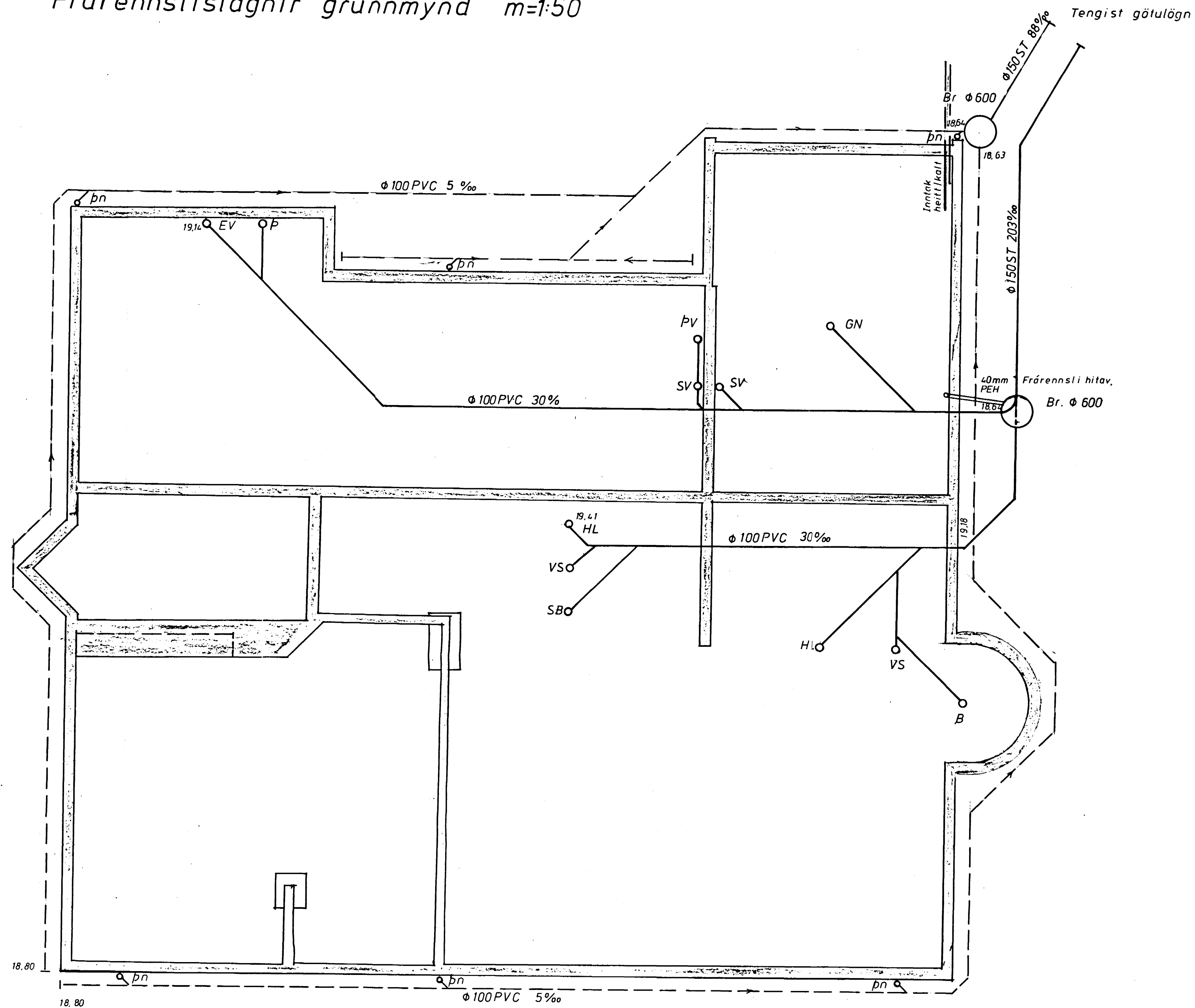
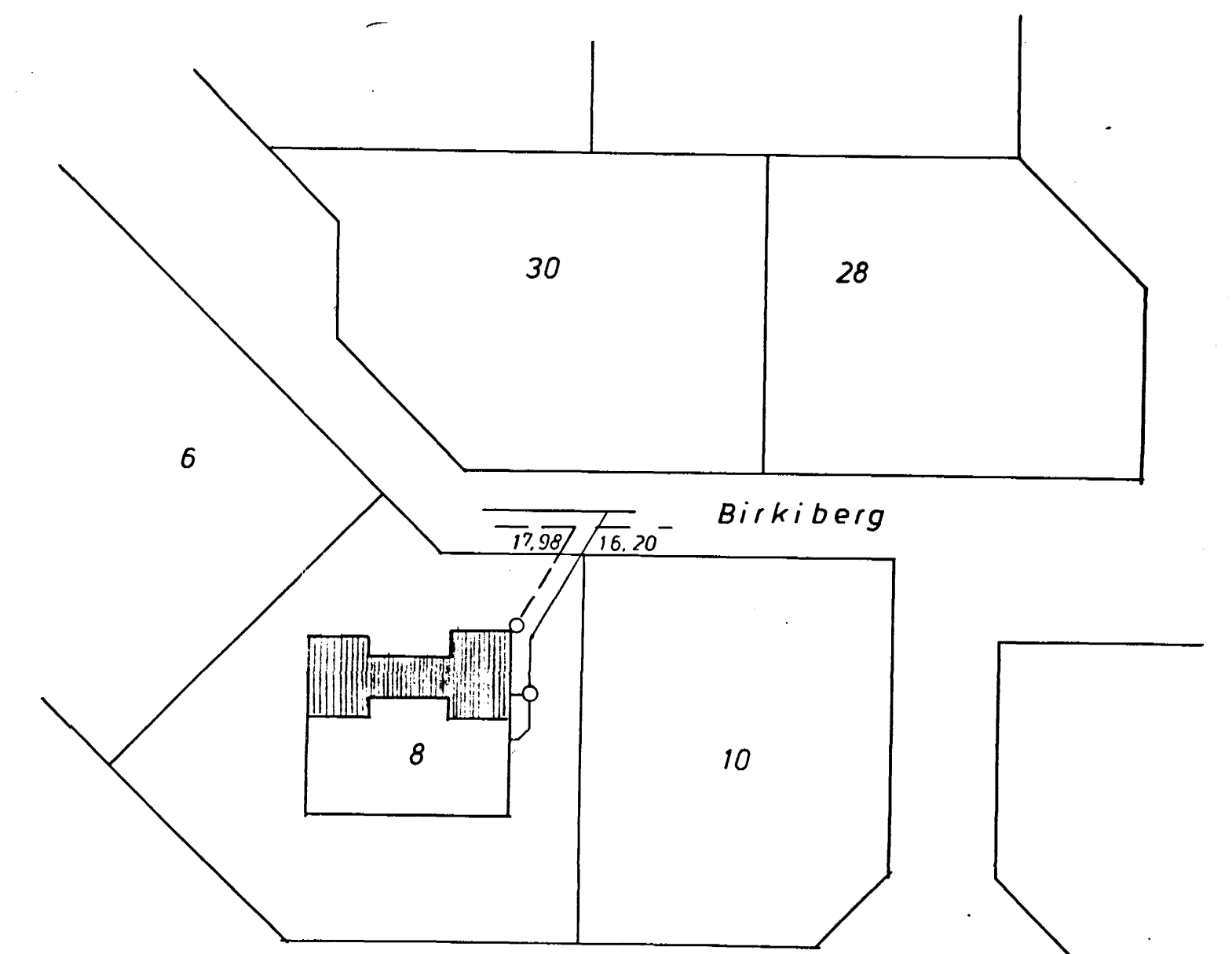


Frárennslíagnir grunnmynd m=1:50




Afstöðumynd m = 1:500



— Skólp
 - - - - - Regnvatn + jarðvatn

Nákvæm staðsetning tækja sjá arkít. teikn



PÓRVALDUR ASGEIRSSON BYGGINGA- EKTIFRÆÐINGUR - HAFNAFÉLI - SÍMI 53582	
Verkefni: Birkiberg 8	Teikning nr. 89001 02
Frárennslíagnir í grunn	Eitlinn: <i>[Signature]</i> Tökn: <i>[Signature]</i> Viki: <i>[Signature]</i> Brætt: <i>[Signature]</i> 150.1500