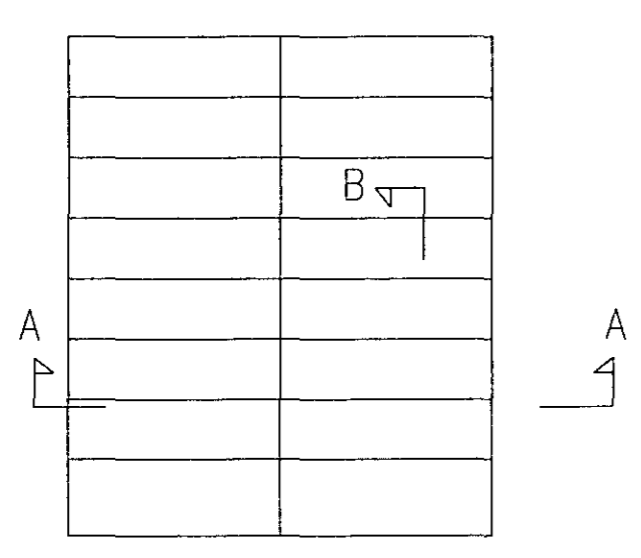
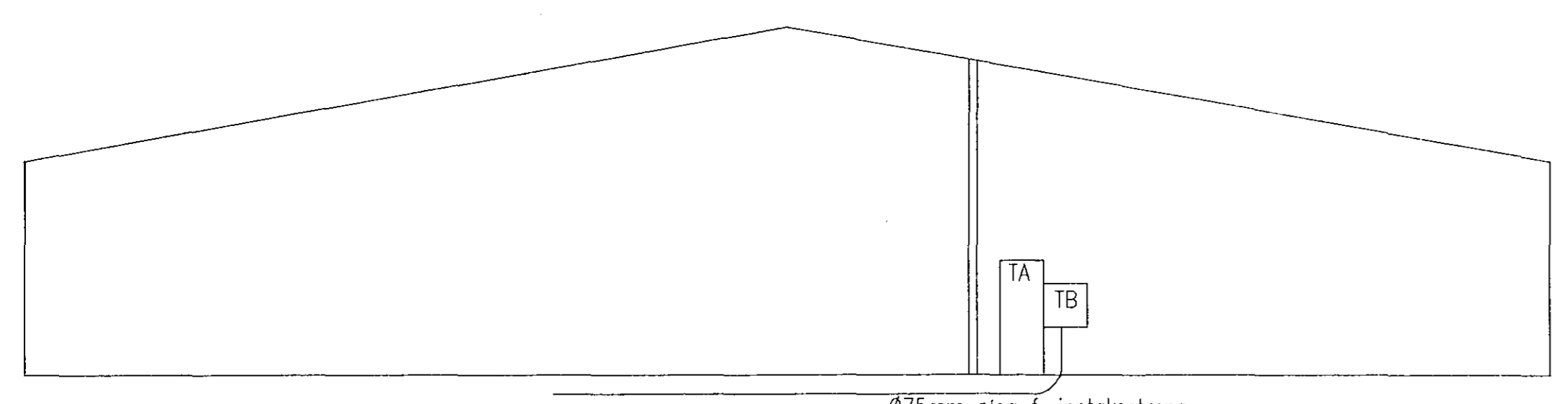
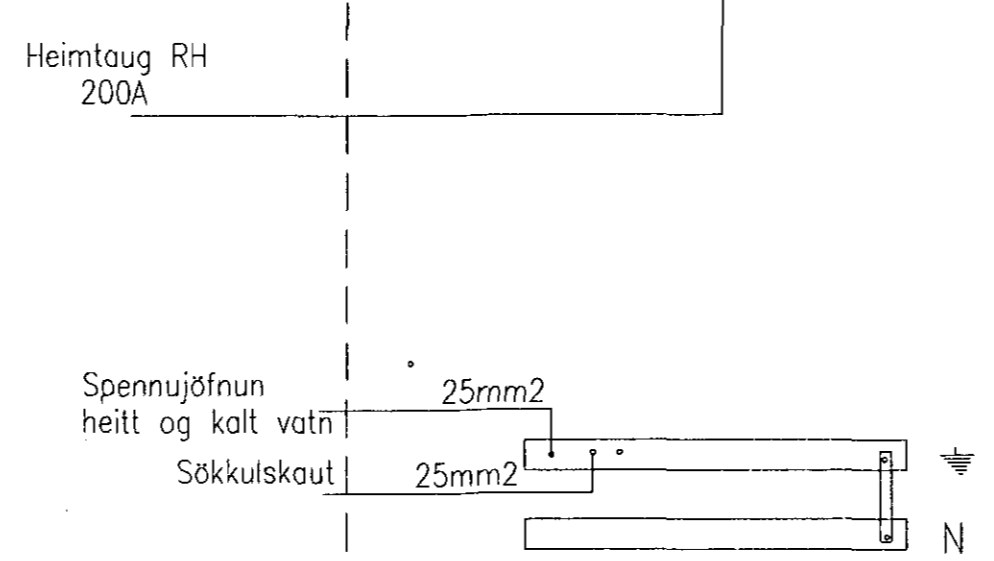
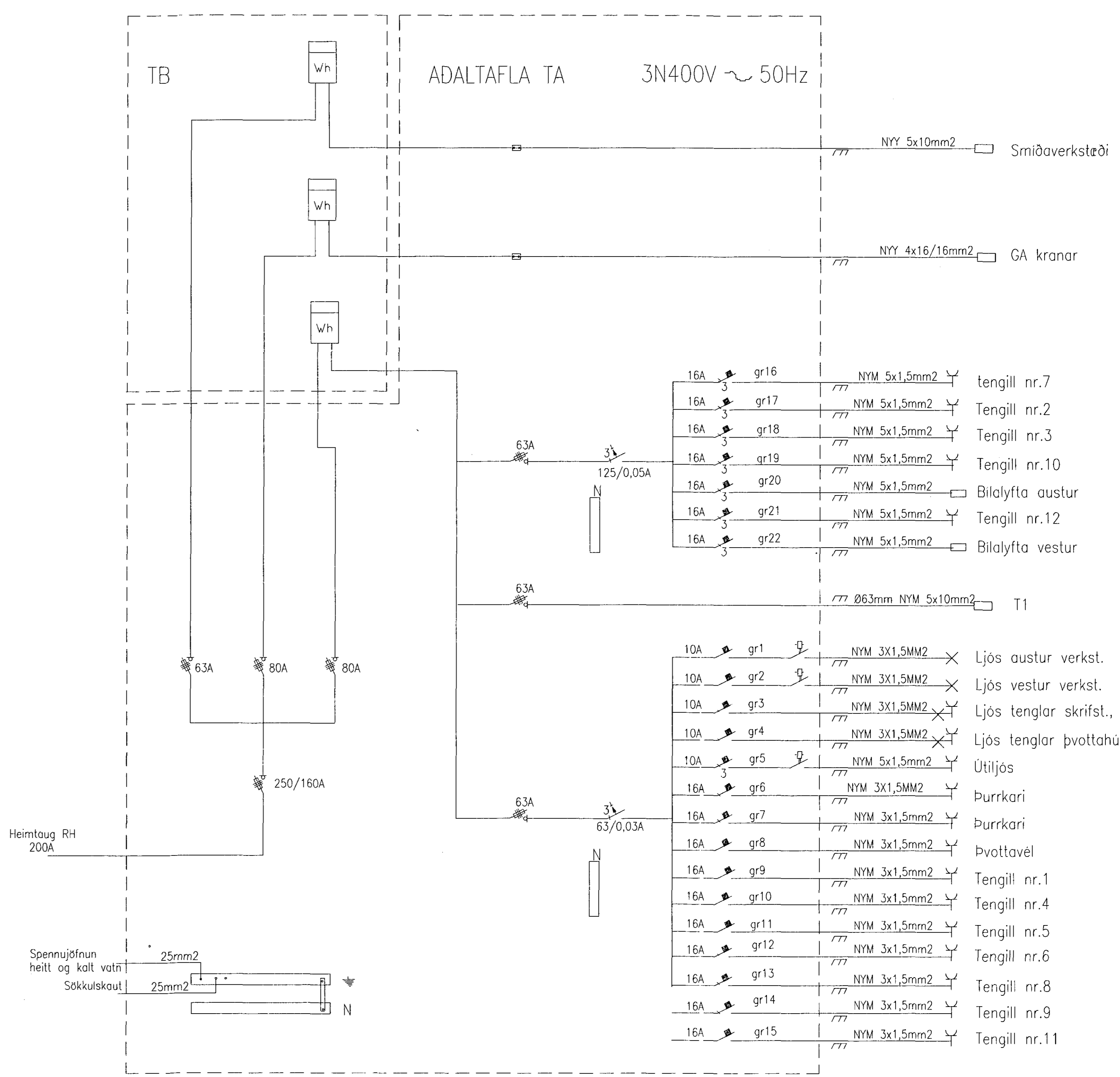


Skútahraun

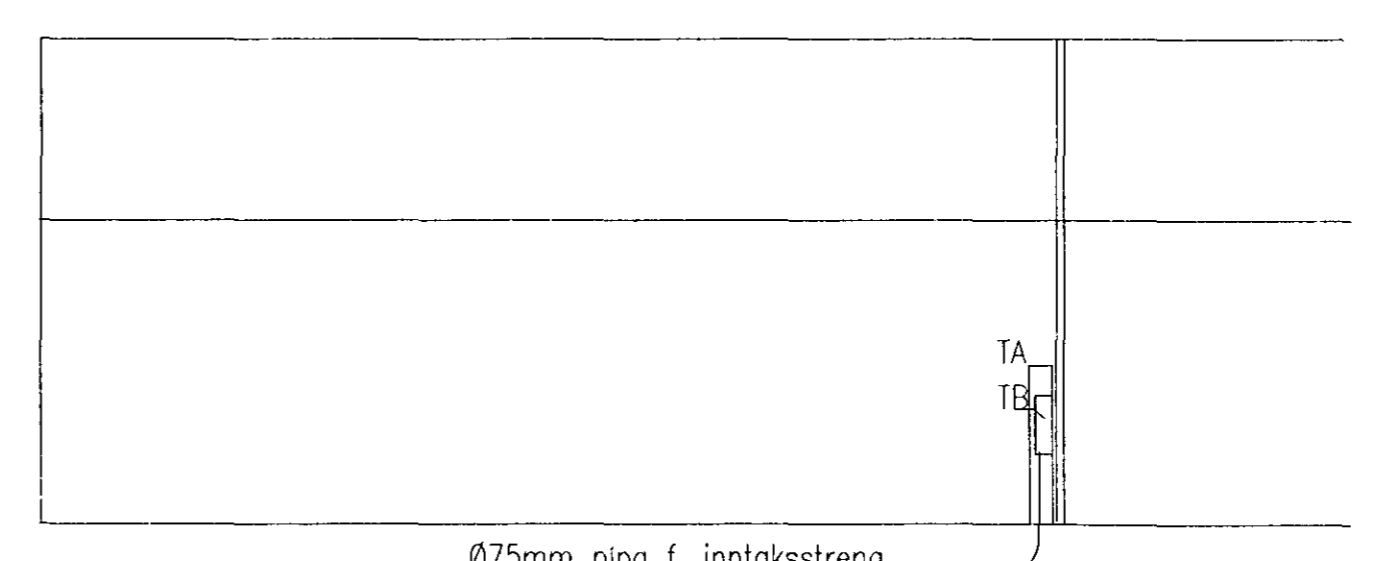
Afstöðumynd 1 : 1000



Skútahraun 2A
Skýring á sniðum.



Ø75mm pipa f. inntaksstreng
Snið A-A, 1:100



70sm. undir jarðvegysfirborði
Ø75mm pipa f. inntaksstreng
Snið B-B, 1:100

Rafplagneikning er til hjá Rafv. Hfj. nr.2366
Breyting: Bætt við töflu fyrir mæli og skipt um stofn.

Kvarði										Breyting E			Breyting D			Breyting C			Breyting B			Breyting A			Verkhelti		Verkhelti/Verknúmer	
cm 0 1 2 3 4 5 6 7 8 9 10 11 12 13 14 15 16 17 18 19 20 21 22 23 24 25 26 27 28 29 30 31 32 33 34 35 36 37										Hannab P.J.			Teiknab P.J.			Yfirarab			Dags. 20.01.97			Sagnb. <i>Pétur</i>			Verkhelti SKÚTAHRAUN 2A, skemma		Verkhelti/Verknúmer Afstöðumynd, aðaltafla, snið A-A og B-B	
										Hannab P.J.			Teiknab P.J.			Dags. 20.01.97			Sagnb. <i>Pétur</i>			Verkhelti SKÚTAHRAUN 2A, skemma		Verkhelti/Verknúmer Afstöðumynd, aðaltafla, snið A-A og B-B				
																						Verkhelti Pétur Jóhannesson rafmagnsverkfr.		Verkhelti/Verknúmer Afstöðumynd, aðaltafla, snið A-A og B-B				
																						Verkhelti Rauðalek 47, s:553 8819		Verkhelti/Verknúmer Blöð nr. 1				