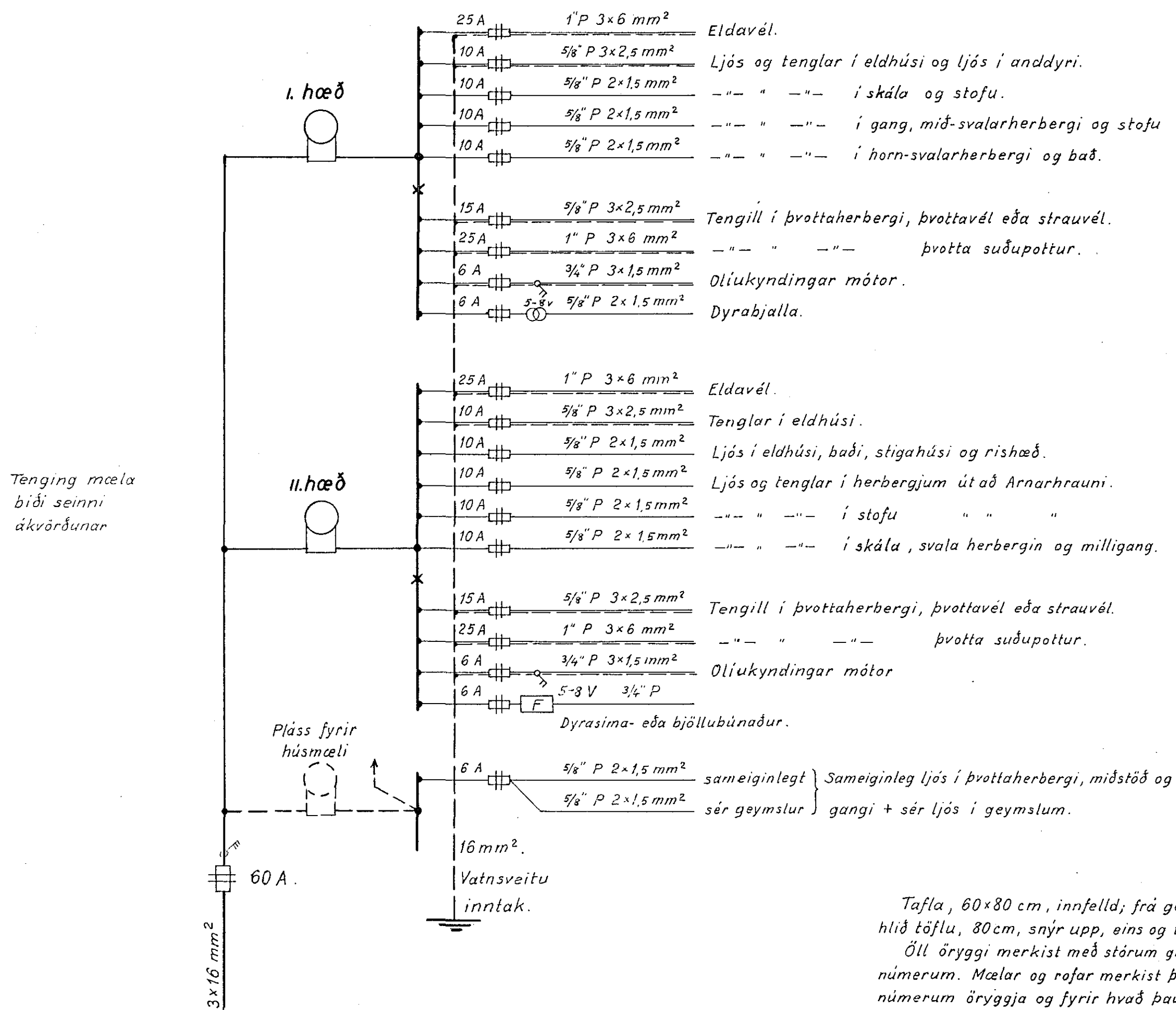


Töflubúnaður fyrir I. og II. hæð i gangi I. hæðar.



Tenging mæla  
biði seinni  
ákvörðunar

Pláss fyrir  
húsmæli

60 A.

3x16 mm<sup>2</sup>

16 mm<sup>2</sup>.  
Vatnsveitu  
inntak.

Tafla, 60x80 cm, innfeld; frá gólfi að neðri kanti 120cm. Hærri  
hlið töflu, 80cm, snýr upp, eins og teikningin sýnir.

Öll öryggi merkist með stórum greinilegum númerum - hlaupandi  
númerum. Mælar og rofar merkist þó beint á töflu. Skrá teiknist með  
númerum öryggja og fyrir hvað þau eru, eins og að ofan segir og setjist  
undir gler við hliðina á töflu.

Heimtauga búnaður skal gerður í nánú samráði við Rafveitu  
Hafnarfjarðar, sbr. teikningu.

Allar breytingar, er kynnu að verða við lögn, innteiknist, svo  
nákvæm teikning fáiast!

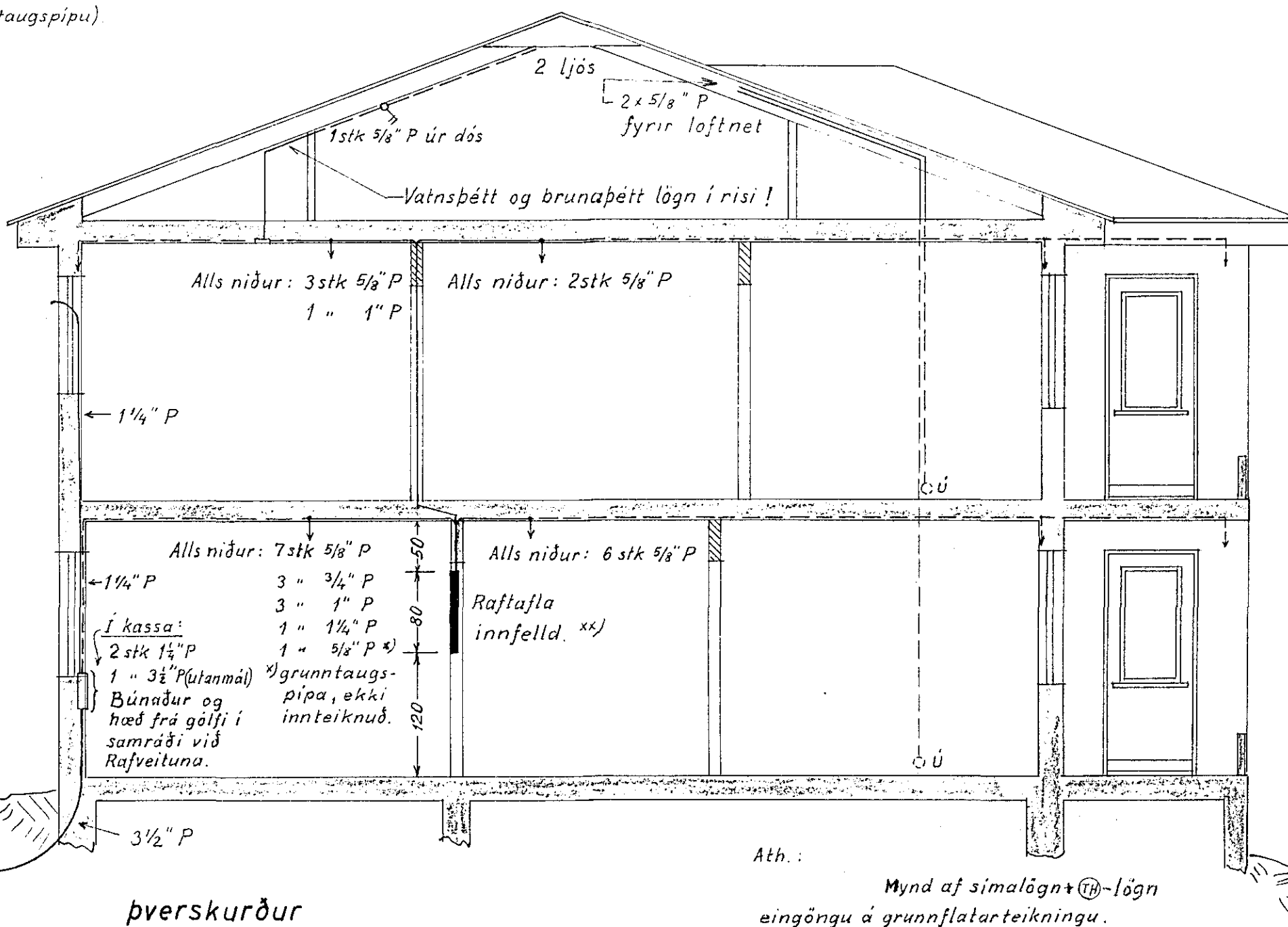
xx)

Alls pipur i töflukassa:

- 19 stk 5/8" P
- 3 " 3/4" P
- 4 " 1" P
- 1 " 1 1/4" P

27 pipur (með grunntaugspipu)

Hvar staðsetja skal loftlinu  
á útvegg ákveðist í samráði  
við Rafveituna. Gert er ráð  
fyrir jarðstreng seinna, eins  
og teikningin sýnir



Framtíðar  
jarðheimtaug  
Rafveitunnar.

Þverskurður

Ath.:


Mynd af símalögn + TH-lögn  
eingöngu á grunnflatarteikningu.

Inntök samþykkt 31. Okt. 1958

f.h. RAFVEITU HAFNARFIJARÐAR  
Verkstjórn

M = 1: 50.

Reykjavík í sept./okt. 1958



*Handwritten signature*