Samþykkt þann
2 4 SEPT. 1997
Byggingafulltrúinn í Hafnarfirði
Erlendur Hjálmarsson



N–V

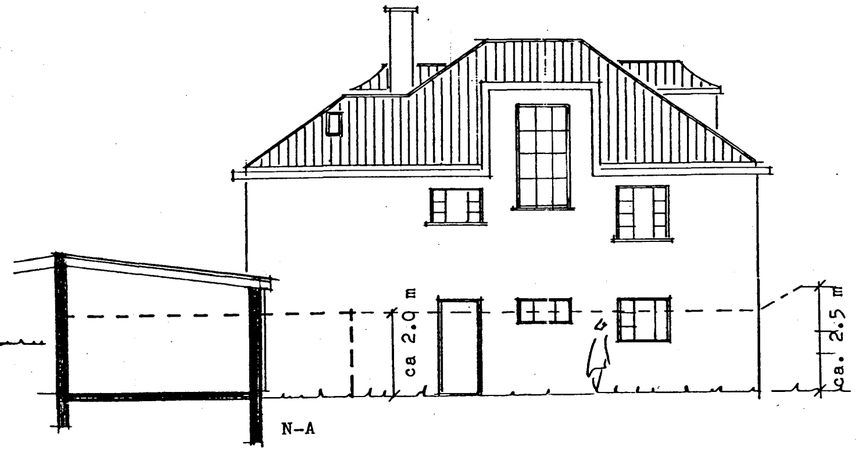

N–A

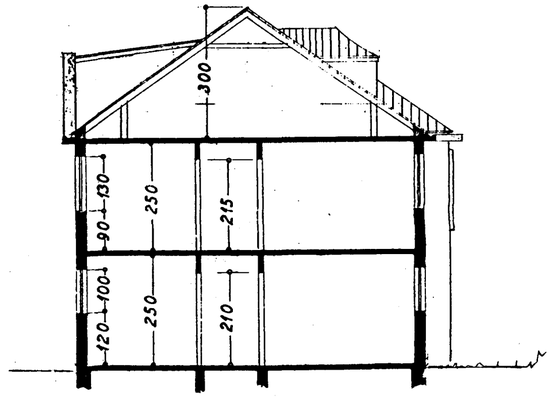

sneiðing í hús



SA



SV

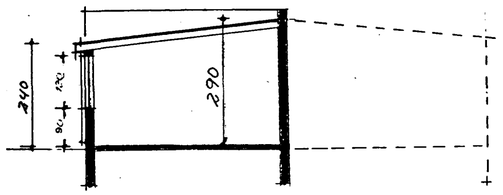

sneiðing í bílgeymslu

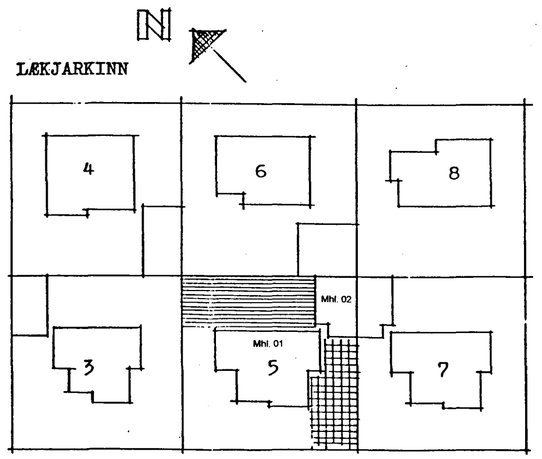

FAGRAKINN

afstöðumynd

Skráningartafla: Fagrakinn 5					Skráasetjari: Kristján Þórarinsson																
Landnúmer:	120397				Kennitala:	100457-7849															
Matshlutanúmer:	01				Dags.:	25.07.97															
Uppskipting og lýsing					Stærðir																
D0	D1	D2	D3	D4	D5	D5M	D6	D7	D8	D9	D10a	D10b	D11	D12	D13	D14	D15	D16		D17
Lóðun	Rými hæð+nr.	Notkun heiti	Hólfuð-flatarm	Eignar-hald	Gólfflötur m²	Millifloti m²	Stigar m²	Op m²	Brúttóflötur m²	Brúttóflötur sk.r.1.8	Salarhæð min	Salarhæð max	Brúttó rúmmál m³	Nettóflötur m²	Nettóflötur sk.r.1.8	Hljóðflötur m²	Gluggar og dyrop m²	Brt fasarmál m²	Salarhæð stöðlunarmörk	Stöðlaðr rúmmál m³
		Mannvirkjaina			261,4		7,2	7,2	255,2	87,9			585,8	215,0	24,3	463,9	39,3	186,3		470,0
		Botnplata									0,2		15,1			90,5				
A	01	1. hæð			88,1		3,6		85,5	1,4			235,6	70,3	0,9	117,7	10,6	86,7		188,3
A	0101	íbuð	N	0101	69,7		3,6		73,3	1,4	0,50	2,70	185,9	55,9	0,9			68,3	2,67	149,3
A	0102	stigahýbýlisah.	N	0201	12,2				12,2		2,70	2,70	32,9	9,8				12,2	2,70	26,5
A	0103	lagnageymsla	T	0201	6,2						2,70	2,70	16,7	4,6				6,2	2,70	12,4
A	02	2. hæð			82,8		3,6	3,6	82,8				223,6	69,7		109,8	24,1	78,2		191,8
A	0201	íbuð	N	0201	82,8		3,6	3,6	82,8		2,70	2,70	223,6	69,7				78,2	2,70	188,2
C	0202	svalir	N	0201	3,6			3,6		1,00	1,00								1,00	3,6
B	0203	stigapallur	U	X	3,1			3,1		1,00	1,00									
A	03	3. hæð			90,5			3,6	86,9	86,5			108,6	75,0	23,4	6,1	4,6	20,4		90,0
A	0301	íbuðarhæð	N	0201	90,5			3,6	86,9	86,5	0,20	3,00	108,6	75,0	23,4			20,4	1,20	90,0
		Þakflötur														138,0				
ATH:																				
Reknað er með að úhveggir séu 25 sm. og innveggir 10 sm.																				
Trépallur í basisló og gróðrg á lóðarmörkum þar, er sérafnotaréttur eignar 0201. Eign 0201 sér um viðhald þessa hluta og er pallur og gróðrg því eitt tekin með í stöðlunarmörkin																				

Skráningartafla: Fagrakinn 5					Skráasetjari: Kristján Þórarinsson																
Landnúmer:	120397				Kennitala:	100457-7849															
Matshlutanúmer:	02				Dags.:	25.07.97															
Uppskipting og lýsing					Stærðir																
D0	D1	D2	D3	D4	D5	D5M	D6	D7	D8	D9	D10a	D10b	D11	D12	D13	D14	D15	D16		D17
Lóðun	Rými hæð+nr.	Notkun heiti	Hólfuð-flatarm	Eignar-hald	Gólfflötur m²	Millifloti m²	Stigar m²	Op m²	Brúttóflötur m²	Brúttóflötur sk.r.1.8	Salarhæð min	Salarhæð max	Brúttó rúmmál m³	Nettóflötur m²	Nettóflötur sk.r.1.8	Hljóðflötur m²	Gluggar og dyrop m²	Brt fasarmál m²	Salarhæð stöðlunarmörk	Stöðlaðr rúmmál m³
		Mannvirkjaina			29,7				29,7				93,8	25,1		100,4	8,0	29,7		73,5
		Botnplata									0,2		5,9			29,7				
A		1. hæð			29,7				29,7				86,9	25,1		40,7	8,0	29,7		73,5
A	0101	bílgeymsla	N	0101	29,7				29,7		2,40	2,90	86,9	25,1				29,7	2,93	73,5
		Þakflötur														30,0				

Gluggum breytt 22. 09. '97.
Innra skipulagi 1. hæðar og rishæðar breytt 25. júlí 1997.

STAÐUR	Fagrakinn 5	DAGS.	6.10.1996
EFNI	Útlit, skurðir og afstöðumynd	KVARÐI	1/100/500
		NR.	12
HÖNNUN	Kristján Þórarinsson B.F.Í.		