Samþykkt þann
11 JAN. 2006
Byggingafulltrúinn í Hafnarfirði
F.h. Kristjan Þórarinsson

Skráningartafla:	HAFNARFJARÐARKIRKJA-JARÐHUS, STRANDGATA 51	Skrásetjari:	Sigurþór Aðalsteinsson														
Landnúmer:	122442							Kennitala:	250144-3939								
Matshlutanúmer:	05				Útgáfa: 4.01			Dags.:	6.1.2006								
Uppskipting og lýsing					Stærðir												
D0 Lóðun	D1 Rými hæð-róð	D2 Notkun texti	D3 Hóftúð-flokkun	D4 Eignar-hald	D5 Bóinflótur m²	D5M Milliflótur m²	D6 Sligar m²	D7 Op m²	D8 Brúttóflótur m²	D9 Brúttóflótur sh < 1,8	D10a Salarhæð min	D10b Salarhæð max	D11 Brúttó rúmmál m³	D12 Nettóflótur m²	D16 Birt flatarmál m²	Reiknitala skiptarúmmáls	D17 Skipta-rúmmál m³
		Matshluti			39,7	0,0	0,0	0,0	39,7	0,0			109,1	30,9	39,7		78,795
													7,9				
		Botn															
					39,7	0,0	0,0	0,0	39,7	0,0			101,2	30,9	39,7		
	00	Kjallari			39,7				39,7		2,50	2,60	101,2	30,9	39,7	2,55	78,795
A	0001	tæki-inntök-gey.	T	0001					0,0								
C	0002	útitrappa	U	0001													
Athugasemdir																	
Sameignir sumra																	

Eignarhald				Skiptarúmmál	
	Eignar-hald	Notkun texti	Birt flatarmál m²	Séreign m³	Séreign og sameign m³
	0001	tæki-inntök-gey.	39,7	78,795	78,795
		Alls	39,7	78,795	78,795

Þorsteinn Gunnarsson

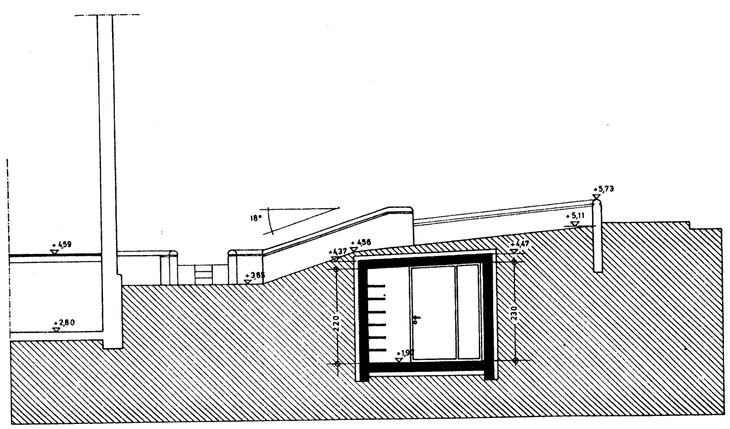

SKURÐUR C-C

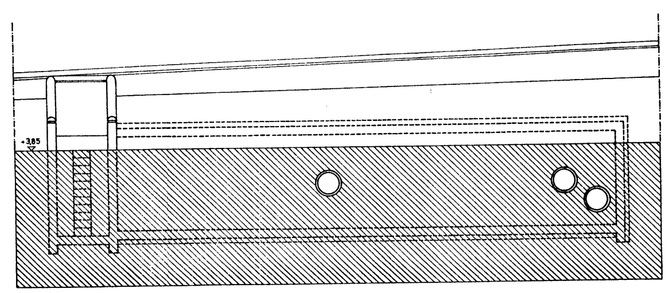

SKURÐUR B-B



SKURÐUR Í KÓR OG STÚKUR

HAFNARFJARÐARKIRKJA OG JARÐHÚS STRANDGÖTU 51			83/93 106/6
Þorsteinn Gunnarsson ÞORSTEINN GUNNARSSON ARKITEKT FAÍ 181240-3429	SKURÐIR KVARÐI 1:100	30. DESEMBER 2005	ÞG